



00-10-1000


# Strategický plán rozvoje obce

*na období let 2007-2013*



1000

# STRATEGICKÝ PLÁN ROZVOJE OBCE BOHUSLAVICE 2007-2013



*Bohuslavice, prosinec 2007*

## OBSAH

<b>ÚVOD</b> .....	<b>4</b>
<b>1 PROFIL OBCE</b> .....	<b>6</b>
1.1 CHARAKTERISTIKA A VÝVOJ OBCE.....	7
1.2 EKONOMICKÉ ČINNOSTI V OBCE.....	7
1.3 SOCIÁLNÍ STRUKTURA A SLUŽBY .....	8
1.4 INFRASTRUKTURA .....	9
1.5 ŽIVOTNÍ PROSTŘEDÍ .....	10
1.6 ŘÍZENÍ A SPRÁVA OBCE .....	11
1.7 VNĚJŠÍ PROSTŘEDÍ OBCE .....	12
<b>2 SWOT ANALÝZA OBCE</b> .....	<b>13</b>
2.1 OBYVATELSTVO A LIDSKÝ POTENCIÁL (ZAMĚSTNANOST, PODNIKÁNÍ, KULTURA, SPORT).....	14
2.2 SPRÁVA OBCE A VEŘEJNÉ SLUŽBY (ŘÍZENÍ A SPRÁVA OBCE, ŠKOLSTVÍ, ZDRAVOTNICTVÍ, SOCIÁLNÍ PÉČE).....	15
2.3 INFRASTRUKTURA A ŽIVOTNÍ PROSTŘEDÍ (DOPRAVNÍ A TECHNICKÁ INFRASTRUKTURA, ŽIVOTNÍ PROSTŘEDÍ).....	16
<b>3 VIZE OBCE A GLOBÁLNÍ CÍL</b> .....	<b>17</b>
3.1 STRATEGICKÁ VIZE ROZVOJE .....	17
3.2 GLOBÁLNÍ CÍL .....	17
3.3 PROBLÉMOVÉ OKRUHY .....	18
3.3.1 <i>Obyvatelstvo a lidský potenciál</i> .....	18
3.3.2 <i>Správa obce a veřejné služby</i> .....	18
3.3.3 <i>Infrastruktura a životní prostředí</i> .....	19
<b>4 NÁVRHOVÁ ČÁST STRATEGICKÉHO PLÁNU ROZVOJE</b> .....	<b>19</b>
4.1 PRIORITY .....	19
4.2 SPECIFICKÉ CÍLE A OPATŘENÍ.....	20
4.3 CHARAKTERISTIKA AKTIVIT STRATEGICKÉHO PLÁNU .....	24
4.4 VAZBA SWOT ANALÝZY NA OPATŘENÍ STRATEGICKÉHO PLÁNU .....	45
<b>5 REALIZAČNÍ ČÁST STRATEGICKÉHO PLÁNU ROZVOJE</b> .....	<b>45</b>
5.1 IMPLEMENTACE STRATEGICKÉHO PLÁNU .....	45
5.1.1 <i>Realizace stanovených rozvojových aktivit</i> .....	45
5.1.2 <i>Monitoring průběhu a výsledků realizace plánu</i> .....	46
5.1.3 <i>Aktualizace plánu</i> .....	46
5.2 PROPAGACE ZÁMĚRŮ STRATEGICKÉHO PLÁNU .....	46
<b>ZÁVĚR</b> .....	<b>47</b>
<b>SEZNAM ÚČASTNÍKŮ</b> .....	<b>48</b>
STRATEGICKÝ TÝM .....	48
ZHOTOVITEL STRATEGICKÉHO PLÁNU .....	48
<b>SEZNAMY</b> .....	<b>49</b>
SEZNAM ZKRATEK.....	49
SEZNAM PŘÍLOH.....	50

## ÚVOD

S cílem zvyšování kvality řízení obce a s vědomím nezbytnosti koordinovaného a systémového řešení otázek dlouhodobého rozvoje přistoupila obec Bohuslavice k rozhodnutí zpracovat strategický plán rozvoje. Jde o první vypracování **komplexního strategického dokumentu** v oblasti celkového rozvoje obce Bohuslavice. Celý projekt je postaven na předpokladu vytvoření lepších podmínek pro kvalitní řízení obce, přispění k vyšší konkurenceschopnosti obce při řešení potřebných rozvojových projektů, dosažení územního, ekonomického i sociálního rozvoje a zvýšení kvality života občanů obce.

Strategií se v této souvislosti rozumí **dlouhodobý plán činností zaměřený na dosažení určitého cíle**. Velmi jednoduše řečeno, plán formuluje představu o tom, „kde se nyní obec nachází a kam se chce v budoucnu dostat“. Strategický plán ve své první části definuje profil obce, ve kterém je stručně popsán současný stav všech důležitých oblastí života v obci, a dále jsou specifikovány základní dlouhodobé cíle rozvoje na zvolené období, způsob jejich dosažení a také rozdělení finančních zdrojů nezbytných pro realizaci naplánovaných aktivit.

Strategický plán rozvoje obce není izolovaným dokumentem, ale je součástí **systému strategického řízení** regionálního a municipálního (obecního, městského) rozvoje. Ten se v České republice hierarchicky rozvíjí z úrovně Evropské unie, přes úroveň národní, krajskou až do úrovně obcí. Tento systém pak obcím umožňuje mimo jiné i zajistit potřebu vícezdrojového financování rozvojových aktivit obcí. Zpracovaný plán je v souladu s národními strategiemi, zvláště se Strategií udržitelného rozvoje ČR na období 2007-2013 a s regionální strategií, která zahrnuje Program rozvoje územního obvodu Moravskoslezského kraje 2005-2008 a Regionální operační program NUTS II Moravskoslezsko 2007-2013.

Časové rozmezí strategického plánu obce Bohuslavice bylo zvoleno v souvislosti s vazbou na programové období Evropské unie, tedy na **léta 2007-2013**.

V procesu tvorby Strategického plánu rozvoje obce Bohuslavice bylo postupováno dle praxí osvědčených postupů zpracovaných do **metodických pokynů** s cílem jednotného pojetí obsahu a formy tvorby strategického plánu v obcích Moravskoslezského kraje, a to v rámci projektu SROP 3.3 „Posílení kapacity při plánování a realizaci programů v Moravskoslezském kraji“, komponenta 2, aktivity „Vytvoření doporučené metodiky strategického plánování obcí a mikroregionů“.

Vzhledem k tomu, že Bohuslavice jsou malou obcí s 1601 obyvateli, byl metodický postup zpracování plánu účelově zjednodušen a určité části rozhodovacích bloků přiměřeně upraveny.

V srpnu 2007 byli vedením obce jmenováni členové **strategického týmu**, který následně řídil celý proces strategického plánování. Z důvodu zmíněného zjednodušení metodických postupů zastával strategický tým také roli pracovních skupin. Členové týmu reprezentovali různé názorové a zájmové skupiny vyjadřující postoje zástupců obce, obyvatel obce, soukromé podnikatelské sféry a nechybělo ani zastoupení z oblasti vzdělávání. Při řešení záležitostí mimo okruh zaměření členů týmu a zejména při konkrétním specifikování dílčích rozvojových aktivit byly náměty konzultovány s odborníky v daném oboru nebo s osobami s přístupem k potřebným informacím. **Zhotovitelem** strategického plánu a poskytovatelem odborné pomoci při strategickém plánování byl vybrán soukromý subjekt

podnikající na území obce ve službách organizačně hospodářské povahy, se zaměřením na zpracování obchodně právní dokumentace – Ing. Kateřina Kasparová.

**Proces zpracování strategického plánu** byl tématicky rozdělen do několika etap. První fáze řešení projektu byla zaměřena na získání aktuálních a konkrétních údajů o obci. Formou dotazníkového průzkumu byli osloveni obyvatelé obce, žáci vyšších ročníků zdejší základní školy a také podnikatelské subjekty se sídlem, místem podnikání nebo provozovnou v obci Bohuslavice. Provedený průzkum kromě získání požadovaných informací přispěl také k většímu zapojení obyvatel a ekonomických subjektů do dění v obci a k rozvoji spolupráce veřejné a soukromé sféry. Výstup první fáze tvoří **dokument s výsledky dotazníkového šetření**.

Získané informace byly použity v druhé etapě při tvorbě analýzy sociální a ekonomické situace v obci. Do prací na projektu byli zapojeni také příslušní zaměstnanci Obecního úřadu Bohuslavice, Českého statistického úřadu, Úřadu práce v Opavě a jiných organizací, kteří poskytli aktuální údaje o obyvatelstvu a sociální struktuře, bydlení, místní ekonomické základně, infrastruktuře, životním prostředí apod. Výstupem druhé části je **Sociálně ekonomická analýza**, resp. její stručné vyjádření v **Profilu obce**.

Uvedená analýza se stala východiskem pro sestavení **SWOT analýz**, které hodnotí silné a slabé stránky obce, její příležitosti a ohrožení. Ve spolupráci členů strategického týmu a zpracovatele plánu byla definována a schválena **strategická vize obce a její globální cíl**. Následně se tým dohodl na zvolení tří problémových okruhů a určení jejich prioritních os, jejichž splnění by mělo zajistit dosažení navržených cílů rozvoje. Jednotlivé priority byly podrobně rozpracovány do dílčích opatření a rozvojových aktivit.

Poslední fáze procesu tvorby strategického plánu spočívala v kompletaci vypracovaných a schválených podkladů vzešlých z jednání strategického týmu. Vyhotovením finální podoby dokumentu **strategického plánu** však práce na projektu nekončí. Naopak hotový plán je předpokladem pro zahájení implementace a kontroly realizace vytyčených aktivit. Systém řízení rozvoje obce je kontinuální proces vyžadující systematickou, cílevědomou, dlouhodobou účast a koordinovanou spolupráci vedení obce a všech činitelů zainteresovaných do řízení rozvoje obce.

V Bohuslavicích, prosinec 2007

## 1 Profil obce

Profil obce Bohuslavice je stručným souhrnem analýzy sociálně ekonomické situace obce. Kompletní dokument sociálně ekonomické analýzy tvoří samostatnou přílohu k tomuto strategickému plánu a jeho kapitoly se shodují s kapitolami profilu.

Obrázek 1 - Schéma kapitol Sociálně ekonomické analýzy obce Bohuslavice



Analýza se stala stěžejním podkladem pro všechny další kroky procesu zpracování strategického plánu rozvoje a byla určující pro vypracování SWOT analýz, vytýčení problémových okruhů, cílů a priorit. Kromě toho může analýza sloužit jako velmi obsáhlý zdroj informací o obci Bohuslavice všem potenciálním investorům nebo zájemcům z řad odborné i laické veřejnosti.

Při zpracování sociálně ekonomické analýzy obce bylo použito různých informačních zdrojů, mezi nejdůležitější z nich patří především materiály Obecního úřadu Bohuslavice, Územní plán obce Bohuslavice, data Českého statistického úřadu a Úřadu práce v Opavě, Regionální operační program NUTS II Moravskoslezsko na období 2007–2013 a jiné informační materiály o rozvoji obcí Moravskoslezského kraje. V sociálně ekonomické analýze jsou rovněž zohledněny názory respondentů dotazníkového šetření, které v obci proběhlo v září 2007.

Analýza sociálně ekonomické situace obce je založena na poznání předcházejícího vývoje a současné situace obce ve všech důležitých oblastech, které mohou ovlivnit její budoucí rozvoj. Ačkoliv záměrem zpracovatele bylo shromáždit pokud možno nejnovější a aktuální informace k dané problematice, ne vždy toho bylo možné dosáhnout. Zejména údaje ČSÚ nejsou a nemohou být k dispozici v požadované formě a přesnosti. Přesto zůstává vzniklý dokument významným a v nejvyšší přípustné míře aktuálním souhrnem všech podstatných charakteristik vypovídajících o současném dění v obci Bohuslavice schopný udržet si vysokou vypovídací hodnotu i v budoucích letech plánovacího období.

## **1.1 Charakteristika a vývoj obce**

Bohuslavice společně s dalšími 26 obcemi opavského okresu spadají pod území Hlučínska, které do roku 1742 patřilo mezi země Koruny české, po rakousko-pruských válkách bylo postoupeno Prusku, po ukončení I. světové války byla oblast dnešního Hlučínska přiznána Československu, jehož součástí se stala v únoru 1920. V roce 1938 bylo Hlučínsko přičleněno k německé říši a součástí českých zemí se opět stalo v r. 1945.

Území dnešních Bohuslavic bylo podle archeologických nálezů obydleno již v dobách starého paleolitu. První dochované písemné zprávy o obci Bohuslavice pocházejí z 13. století a jsou spjaty s jednou linií rodu pánů z Kravař, kteří se označovali přídomkem „z Bohuslavic“.

Na počátku 14. století se Bohuslavice staly součástí panství Dolní Benešov. Obec byla rozdělena na dva majitelské komplexy, z nichž jeden dále příslušel k benešovskému panství a druhý si zachoval až do 16. století správní samostatnost. V průběhu dalšího století se Bohuslavice značně rozrostly a pro novou část obce se začalo užívat názvu „Nová Ves“. Obec byla připojena k Československu v r. 1920 s 1171 obyvateli a 209 domy, Velkým dvorem a dvorem Kafárna.

V r. 1747 byl postaven zdejší barokní farní kostel Největější Trojice, později byla přistavěna ohradní zeď s kapličkou. Pravidelná výuka dětí v obci probíhá od r. 1844, budova Obecní školy byla postavena přibližně o čtyři roky později. V roce 1964 se škola přestěhovala do nově vystavěného objektu a původní budova začala být využívána pro účely správy obce.

Obec Bohuslavice leží v Hlučínské pahorkatině a katastr obce s rozlohou 1536 ha patří k jednomu z největších na Hlučínsku. Obec je obklopena zemědělsky obhospodařovanou půdou, pouze v severní a jihovýchodní části katastrálního území jsou rozsáhlejší lesní masívy. Územím obce protéká Bohuslavický potok, který se asi půl kilometru za obcí vlévá do potoka Opusta, a ten do řeky Opavy. V centru obce je několik rybníků, které slouží k chovu ryb a vytvářejí v obci klidnou odpočinkovou zónu.

V Bohuslavicích nyní žije 1601 obyvatel, zástavba obce je z 99 % tvořena rodinnými domy, v centru obce se nachází kulturní dům, obecní úřad, základní a mateřská škola a dominanta obce – kostel Nejsvětější Trojice. V obci není obchodně obslužné centrum, pouze 2 samoobsluhy a několik menších prodejen s potravinami a smíšeným zbožím. Životní úroveň domácností je obyvateli hodnocena převážně jako dobrá nebo velmi dobrá. Obyvatelé tří čtvrtin domácností v minulých několika letech prováděli nebo v následujících 7 letech budou provádět zlepšení své bytové situace, a to zvláště rekonstrukcí nebo výstavbou nového domu či bytu.

## **1.2 Ekonomické činnosti v obci**

Podnikatelské prostředí v obci se vyznačuje roztržitostí mnoha malých podnikatelských subjektů působících v různých oborech podnikání, zvláště řemeslných. Podle dostupných informací je v obci registrováno zhruba 250 ekonomických subjektů. Většina aktivních podnikatelů vyvíjí svou činnost samostatně a bez zaměstnanců. V obci působí několik obchodních společností, u nichž se dá v budoucích letech předpokládat růst a rozšíření podnikatelských aktivit s nabídkou nových pracovních míst.

Stav maloobchodní sítě a služeb v Bohuslavicích je z hlediska počtu poskytovatelů přiměřený velikosti obce. Širší nabídku služeb by obyvatelé uvítali především z oblasti gastronomie.

Mezi obcí a podnikateli nebyla v minulých letech udržována užší spolupráce nad rámec běžných záležitostí a obci chybí zpětná vazba, která by umožňovala efektivní působení na zvyšování kvality podnikatelského prostředí v obci. Do budoucna by proto obec chtěla pro významné podnikatelské subjekty zajišťovat pravidelná společná setkání s cílem aktivní spolupráce na rozvoji ekonomického života obce.

Podnikatelé jsou ochotni spolupracovat s obcí, očekávají ze strany obce intenzivnější podporu podnikání, umožnění většího zapojení podniků do obecních projektů a projevují zájem o odborné poradenství, včetně informací z oblasti evropských dotačních možností.

Přestože se v obci do budoucna nepředpokládá vybudování samostatné průmyslové zóny, mají podnikatelé i potenciální zájemci o podnikání relativně dobré možnosti pro rozvoj podnikání v rámci stávajících lokalit v obci určených k podnikatelským účelům a nebo v rámci plánované průmyslové zóny v Závadě či Dolním Benešově, kde zóna částečně zasáhne na území obce Bohuslavice.

Třetina podnikatelů plánuje svou činnost v následujících letech rozšířit, většinou ve stávajícím místě podnikání. Podnikatelé, kteří zvažují svou činnost rozvíjet mimo obec Bohuslavice, uvádějí jako příčinu nízkou produktivitu práce, špatné dopravní spojení, možné problémy s životním prostředím a nedostatek prostoru pro rozšíření svých podnikatelských aktivit.

Z průzkumu mezi všemi obyvateli obce dále vyplynulo, že 54 % občanů by uvítalo, kdyby v okolí obce vznikla průmyslová zóna. Přínosy spatřují zvláště ve vzniku nových pracovních míst a v rozvoji a růstu významu obce. Naopak 46 % obyvatel se k možnosti vzniku nové průmyslové zóny staví záporně, a to z důvodu narušení klidného prostředí obce a jejího životního prostředí.

### **1.3 Sociální struktura a služby**

V obci Bohuslavice trvale žije cekem 1601 obyvatel, z toho 65 % obyvatel je v produktivním věku. Průměrný věk obyvatel je 37,9 let, populace v obci mírně stárne. Bohuslavice se v posledních měsících řadí na Hlučínsku mezi tři obce s nejnižší mírou nezaměstnanosti. Od pololetí roku 2005 se míra nezaměstnanosti v obci pohybuje pod 10 % a k poslednímu červnu 2007 činila 6,12 %.

V obci se každoročně koná množství tradičních a kulturních akcí. Záslouhou obce, spolků, zájmových organizací a jiných institucí nebo dobrovolníků z řad občanů je společenský život v Bohuslavicích velmi pestrý. Hlavním objektem společenského dění v obci je Kulturní dům. Vzhledem k jeho stáří je nutné přistoupit k rekonstrukci.

Obec se může pochlubit kulturními a historickými památkami zapsanými ve státním seznamu nemovitých kulturních památek, z nichž nejvýznamnější je kostel Nejsvětější Trojice. Památky jsou průběžně udržovány a prozatím se nacházejí v uspokojivém technickém stavu.

Možnosti sportovního vyžití jsou obyvateli obce shledávány spíše jako nedostatečné. Z oblasti sportu je v obci hlavní lokalitou sportovní areál a hřiště SK Bohuslavice. Areál je nezbytné rekonstruovat a zajistit lepší využití přilehlých ploch. Zkvalitnění stávajícího sportoviště se předpokládá také v areálu základní školy. Sportovní vybavení obce je kapacitně na nedostačující úrovni zejména pro sportovní vyžití mimo letní sezónu.

Obcí procházejí 2 značené cyklostezky napojené na síť cykloturistických tras Hlučínska. Stav povrchů cyklostezek v obci a okolí je v současné době velmi špatný. Nově je



navržena trasa západním směrem na Bolatice a cyklostezka propojující Bohuslavice s Dolním Benešovem.

V oblasti volnočasových aktivit je mezi obyvateli největší zájem o další vzdělávání veřejnosti v kurzech cizích jazyků a informatiky. V obci schází příjemná kavárna, cukrárna nebo čajovna, kde by lidé trávili svůj volný čas relaxací a odpočinkem s přáteli či rodinou.

Z hlediska bezpečnosti se obec Bohuslavice řadí mezi klidná a bezpečná prostředí venkova. V posledních letech je zaznamenán úbytek trestné činnosti spáchané na území obce. Zvýšené riziko působí v oblasti silniční dopravy, která je zejména v průtahu obce stále intenzivnější. Úsek hlavní silnice v blízkosti křižovatky u kostela je obyvateli obce považován za nejnebezpečnější místo v Bohuslavicích.

Vzdělání dětí zajišťuje v obci Základní škola a mateřská škola Bohuslavice, příspěvková organizace. Součástí je základní škola o dvou stupních a devíti třídách (kapacita 360 žáků), mateřská škola s výukou dětí v prvním a druhém stupni (kapacita 80 dětí), školní družina (kapacita 50 žáků), školní výdejna pro MŠ (kapacita 80 dětí) a jídelna pro ZŠ (kapacita 400 osob). V zařízeních školy pracuje celkem 33 zaměstnanců, z toho 13 pedagogů, 1 vychovatelka, 4 učitelé MŠ. Škola pavilónového typu byla postavena v 60. letech minulého století. Na dvou objektech byly již vybudovány nové sedlové střechy, v následujících letech bude třeba dokončit opravy střech a provést komplexní rekonstrukci budov.

Problémem obce je nedostatečné zajištění zdravotní a sociálně péče. Obci navštěvuje 1x za 2 týdny na dobu 1 h pediatrický a praktický lékař. Nedostatečně vybavená ordinace byla umístěna v prostorách Obecního úřadu Bohuslavice a po dobu jeho rekonstrukce je dočasně zprovozněna v budově školy. Obec postrádá zařízení sociální péče a rovněž možnosti bezbariérového pohybu v obci jsou omezené.

## **1.4 Infrastruktura**

Páteční komunikací obce je státní silnice třetí třídy o šířce 7-9 m, která v obci dosahuje délky cca 2 350 m. Na silnici v obci navazuje síť 17 místních komunikací. Do budoucna je třeba zajistit rekonstrukci těch, které ještě opraveny nebyly. Nezbytná je výstavba nových parkovišť a rekonstrukce chodníků. Možnosti dopravního napojení na dálniční síť České republiky se v brzké době výrazně zlepší díky nové dálnici D/47. Dopravní obslužnost je v Bohuslavicích zajišťována spoji hromadné autobusové dopravy, jejichž četnost byla cestujícími v obci shledána převážně jako nedostačující. Nejbližší železniční stanice je v sousedním městě Dolní Benešov. Zhruba ve vzdálenosti 45 km od obce se nachází mezinárodní Letiště Leoše Janáčka Ostrava.

Na katastrálním území obce se nachází dobývací prostor s ložiskem písků. Přeprava vytěženého písku vedená přes zastavěnou část obce má negativní vliv na kvalitu životního prostředí a bezpečnost v Bohuslavicích.

Obec je zásobována elektrickou energií z rozvodné soustavy 22 kV, hlavní linky VN 209. Dimenze a technický stav hlavní linky vysokého napětí i rozvodná síť nízkého napětí jsou pro zajištění potřebného příkonu v současné době i pro výhledové období dalších let vyhovující. Provoz a údržbu veřejného osvětlení v Bohuslavicích zajišťuje obec, systém pouličního osvětlení je pravidelně udržován a rozšiřován.

Veškerá voda potřebná pro většinu domácností a pro občanskou a technickou vybavenost je dodávána obecním vodovodem z vrtu HV 28 v severozápadní části katastru Bohuslavice. Stávající akumulace vody v zemním vodojemu 200 m<sup>3</sup> je zatím postačující.

Kvalita vody splňuje požadavky příslušných norem. Jedna třetina domácností využívá vodu z vlastních studní.

Obec Bohuslavice je plošně plynofikována, plynofikační síť umožňuje připojení 100 % rodinných domů a všech objektů vybavenosti. Středotlaký rozvod plynu je pružný a kapacitně dostačující. Vytápění zemním plynem se do budoucna předpokládá u 90 % rodinných domů a u všech objektů občanské vybavenosti.

Telekomunikační služby v obci zajišťuje společnost Telefónica O2 Czech Republic, a. s. Telefonní účastníci v obci jsou napojeni na digitální ústřednu Bohuslavice prostřednictvím účastnické přístupové sítě, která je v dobrém technickém stavu a poskytuje rezervy pro další zákaznická napojení. Telefonní ústředna má dostatečnou kapacitu pro současný provoz s možností dalšího rozšíření.

Výchozí podmínky pro bezdrátové připojení k internetu se v posledních letech zlepšily. Kromě celostátně dostupných služeb mobilních operátorů jsou v obci dostupné dvě sítě bezdrátového internetu s možností telefonního připojení provozované soukromými subjekty z blízkého okolí obce. Signálem je pokryto celé území Bohuslavic.

Technické služby v obci Bohuslavice jsou zajišťovány pracovníky Obecního úřadu Bohuslavice a sezónními pracovníky z řad nezaměstnaných občanů. Do budoucna je plánováno založení technických služeb obce, které by mimo prací pro obec zajišťovaly i služby a drobný prodej pro občany obce.

Pro řešení mimořádných událostí a jejich následků byla v Bohuslavicích ze členů Sboru dobrovolných hasičů zřízena zásahová jednotka. Hasičský sbor v Bohuslavicích nemá k dispozici zásahové vozidlo s cisternou a při likvidaci požárů mimo zastavěnou část obce využívá spolupráce jednotek z okolních měst a obcí.

## **1.5 Životní prostředí**

Obec se potýká s problémy se stavem ovzduší zejména během topné sezóny, kdy se vlivem příležitostného přitápění v rodinných domech tuhými palivy, různými nekvalitními palivy a někdy i spalováním domovního odpadu stav ovzduší značně zhoršuje. Negativní vliv na kvalitu ovzduší v obci dlouhodobě roste i v důsledku stále intenzivnější dopravy.

Podle průzkumů minulých let nedochází na území Bohuslavic k překračování limitů rizikových prvků v půdách, regionálním problémem zůstává zvýšená hodnota koncentrace kadmia v půdě a pozornost je třeba věnovat také posouzení radonového rizika.

Územím obce protéká Bohuslavický potok, do kterého jsou svedeny odpadní vody ze stávající jednotné kanalizace. Místní vodoteč napájí rybniční soustavu, kde probíhá intenzivní chov ryb. Dešťové a odpadní vody jsou bez čištění odváděny příkopy a stávající dešťovou kanalizací nejkratší cestou do Bohuslavického potoka. V obci není vybudována čistírna odpadních vod. Forma likvidace komunálních odpadních vod v Bohuslavicích je hodnocena jako nevyhovující s negativními hygienickými a ekologickými dopady.

Na životní prostředí v obci má dále negativní vliv těžba písku, resp. jeho přeprava nákladními auty průtahem obce, neudržovaný objekt bývalého lihovaru hlášený jako brownfield, občasný výskyt černých skládek a v neposlední řadě také příležitostné nepovolené kácení dřevin na území Bohuslavic.

Podle názorů obyvatel obce nejvíce negativně ovlivňuje kvalitu životního prostředí v Bohuslavicích spalování domovního odpadu, nedostatečná údržba silnic a chodníků, černé skládky a odpady na místech k tomu neurčených, psí výkaly, automobilová doprava a

nevyhovující systém kanalizace. Žákům školy nejvíce vadí psí výkaly, málo odpadkových košů na veřejných prostranstvích, černé skládky a odpadky na nepatřičných místech, nevyhovující systém kanalizace a příliš velký hluk v okolí.

V rámci předcházení znečištění životního prostředí obce jsou obyvatelé Bohuslavic, zejména v měsících zvýšeného rizika zhoršení kvality ovzduší, informováni o důsledcích spalování neekologického paliva, a to zvláště v pravidelně vydávaných zpravodajích a příležitostně také prostřednictvím jiných informačních materiálů. Obec zajišťuje od obyvatel sběr velkoobjemového odpadu, nebezpečného odpadu, sběr druhotných surovin (plastů, skla, papíru), sběr železa a ostatních kovů, zeleného odpadu a malého množství stavební sutě.

Z důvodu ochrany zastavěného území před přívalovými dešti byla zpracována studie, podle níž bude v rámci komplexních pozemkových úprav řešeno zamezení záplav obytné části obce vybudováním záchytných nádrží a suchých poldrů. Revitalizace Bohuslavického potoka a plánované vybudování nové splaškové kanalizace přispěje mimo jiné i k výraznému zlepšení kvality vody v rybnících.

Na katastru obce je 8 rybníků využívaných převážně k chovu ryb. Některé z rybníků jsou silně poznamenány letitými nánosy. Katastrální hranice mezi Bohuslavicemi a Dolním Benešovem prochází významnou rybníční soustavou v povodí potoka Opusta. Rybníky jsou určeny pro chov ryb, problémy může způsobit znečištěná voda přitékající od Bohuslavic.

V obci by bylo vhodné dále rozšiřovat veřejnou zeleň a obnovovat stávající zelené plochy s významnou krajinnou, estetickou a přírodní hodnotou.

## **1.6 Řízení a správa obce**

Obec Bohuslavice disponuje majetkem v celkové hodnotě cca 125 mil. Kč. Obec ve sledovaném období od roku 2001 hospodaří převážně s vyrovnaným rozpočtem nebo s kladným rozdílem mezi příjmy a výdaji. Všechny přijaté úvěry jsou spláceny bez problémů a v řádném termínu. Hospodaření obce je každoročně přezkoumáváno pracovníky kontrolní skupiny Krajského úřadu Moravskoslezského kraje.

Obec má zkušenosti s čerpáním dotací z veřejných fondů. Nejvýznamnějšími aktivitami investičního charakteru byly především stavba obecního vodovodu, plynofikace obce a školy, rekonstrukce stravovacího a sociálního zařízení ZŠ a MŠ Bohuslavice, rekonstrukce hospodářské budovy při OÚ Bohuslavice a v neposlední řadě opravy místních komunikací.

99 % obyvatel je spokojených nebo spíše spokojených s životem v obci Bohuslavice. Největší slabinou zajištění veřejných služeb v obci je shledáváno nedostatečné poskytování zdravotní a sociální péče.

Obyvatelé obce by si přáli, aby v budoucnu byly Bohuslavice zelenou obcí s přitažlivou a čistou krajinou, klidným a bezpečným místem podporujícím dobré mezilidské vztahy, živou obcí se zájmem o akce pro veřejnost a vesnicí s bohatým sportovním vyžitím. Do budoucna by v obci rozhodně neměla chybět zdravotní a sociální péče, možnosti širokého sportovního vyžití a v neposlední řadě kvalitní životní prostředí.

83 % žáků a 97 % občanů se zajímá o informace z obecního úřadu. Jako zdroj těchto informací slouží nejčastěji obecní zpravodaj, obecní rozhlas a internetové stránky obce. 90 % žáků a 82 % ostatních občanů je ochotno nebo spíše ochotno aktivně se zapojit do prací na rozvoji obce Bohuslavice.

Řízení a správa obce je vykonávána v budově bývalé obecní školy ze 40. let 19. století. Technický stav budovy je velice špatný a zvláště rozvody energie a vody jsou v havarijním stavu. Pro další chod obecního úřadu je nezbytná rozsáhlá rekonstrukce objektu.

Obec Bohuslavice již řadu let úzce spolupracuje s okolními obcemi, Městskými úřady v Dolním Benešově a v Hlučíně a dlouhodobě udržuje mezinárodní spolupráci se slovenskou obcí Závažná Poruba. Bohuslavice jsou členy Sdružení obcí Hlučínska a Svazku obcí mikroregionu Hlučínska.

## 1.7 Vnější prostředí obce

Moravskoslezský kraj se i nadále potýká s problémy spojenými s nezbytnou **restrukturalizací regionu**. Charakteristickým rysem regionu je tradiční soustředění průmyslové výroby do **velkých podniků**. V rámci České republiky má Moravskoslezský kraj druhý nejmenší počet podnikatelských subjektů na 1000 obyvatel. Po plánovaném napojení regionu na dálniční systém České republiky (dostavba dálnice D/47 a rychlostní komunikace R/48) se zlepší **dopravní dostupnost kraje** a očekává se vyšší zájem investorů o region. Nutné je však dořešit nedostatek připravených ploch pro podnikání, otázku brownfieldů a nízký počet pracovních sil v požadovaných profesích.

V Moravskoslezském kraji je **16 měst** s více než 10 tisíci obyvateli, ve kterých žijí téměř dvě třetiny obyvatel kraje. Počet obyvatel ve městech stagnuje nebo mírně klesá. Naopak z teritoriálního hlediska tvoří převážnou část území kraje venkov. V regionu existuje **193 obcí** s 500–5000 obyvateli, což představuje 56 % území a 23 % obyvatel kraje. **Opavsko** je hodnoceno jako okres s potenciálem stát se významným hnacím prvkem regenerace venkova. V okrese Opava žije 180.260 obyvatel na rozloze 1126 km<sup>2</sup> a Opavsko tak zaujímá 4. místo v lidnatosti Moravskoslezského kraje. **Střední délka života** mužů i žen v Moravskoslezském kraji se pohybuje pod průměrem České republiky. Lidé v kraji jsou ve zvýšené míře ohrožováni nemocemi oběhové soustavy a zhoubnými novotvary. Vlivem demografických změn v kraji představují stále významnější skupinu obyvatel **senioři** a obyvatelstvo mírným tempem stárne. V kraji je podprůměrný podíl osob vyučených, středoškolsky vzdělaných, osob s vyšším odborným a vysokoškolským **vzděláním**. Naopak má kraj nadprůměrný počet osob pouze se základním nebo nezjištěným vzděláním. Kraj se potýká s problémem **dlouhodobé nezaměstnanosti**.

Z hlediska **dopravní infrastruktury** jsou stávající komunikace hodnoceny jako kapacitně přetížené a často vedou nevhodným způsobem (např. centry měst a obcí). Nedostatečné je propojení venkovských částí regionu na větší centra osídlení. V rámci zpracované Koncepce rozvoje **cyklistické dopravy** by mělo v kraji vzniknout více nových, oddělených komunikací pro cyklisty ve městech a turistických centrech. Významnou roli v osobní i nákladní dopravě hraje v kraji **železniční doprava**. Moravskoslezský kraj se v železniční dopravě řadí mezi nejvýznamnější území v ČR. V oblasti **letecké dopravy** je kraj zastoupen především mezinárodním Letištěm Leoše Janáčka Ostrava, které je největším regionálním letištěm v České republice. V **dopravní obslužnosti** v regionu byl v posledních letech zaznamenán úbytek cestujících veřejné dopravy. Důvodem je nárůst individuální dopravy, nedostatečná variabilita veřejné dopravy a nekoordinovanost veřejné dopravy jako celku.

Spotřeba elektrické **energie** v kraji je vyšší než její výroba. Cílem regionu je rozšířit využívání alternativních (obnovitelných) zdrojů energie. Významným problémem kraje jsou **lokality brownfields**, které jsou vlivem minulého využívání ekologicky či jinak postižené a vyžadují prostředky na regeneraci.

Moravskoslezský kraj patří mezi **průmyslově nejzatíženější oblasti** v České republice. Těžkým průmyslem jsou postiženy všechny složky životního prostředí, nejzávažnější je velkoplošné poškození krajiny těžbou uhlí způsobující důlní poklesy, kontaminace horninového prostředí a podzemních vod v důsledku průmyslové činnosti, znečištění povrchových vod a ovzduší z dopravy a ze stacionárních zdrojů. Nejvíce postižené je Ostravsko, Karvinsko, Třinecko. Z hlediska kvality ovzduší nastal v 90. letech prudký pokles emisí způsobený masivním útlumem těžkého průmyslu v kraji, od roku 2000 však emise opět mírně narůstají. Svou rozlohou je Moravskoslezský kraj největší oblastí v celé ČR se **zhoršenou kvalitou ovzduší**. Dominantní podíl na **znečištění vod** mají komunální odpadní vody. Na kanalizaci je napojeno 74,1 % obyvatel regionu (tj. o 3,7 % méně než průměr ČR). Struktura **odpadů** v kraji odpovídá struktuře průmyslové výroby. Velká část odpadů v regionu se řeší skládkováním.

Na rozdíl od okresu Ostrava je **Opavsko** typické spíše menším podílem průmyslové výroby a převažujícím **zemědělstvím**. Zemědělská půda tvoří polovinu celkové rozlohy území okresu Opava a významné jsou také plochy lesních porostů. Územím protékají dvě větší řeky – Opava a Moravice. Na Moravici leží významná vodní nádrž Kružberk, která je důležitou zásobárnou pitné vody pro Ostravsko. Negativním rysem opavských obcí, zvláště v chladných a zimních měsících, je **zhoršená kvalita ovzduší** způsobená návratem k systému vytápění rodinných domů tuhými palivy. Přestože je převážná část území plynofikována, lidé se uchylují k neekologickému vytápění zejména z ekonomických důvodů.

V obci **Bohuslavice** v současné době působí pouze jedna **politická strana**, a to KDU-ČSL. Zastupitelstvo obce volené na období 2006–2010 má celkem 15 členů, z toho 2 členové byli zvoleni za KDU-ČSL a ostatních 13 členů za Sdružení nezávislých kandidátů. Vliv okolního politického prostředí na život v obci je jen minimální.

## 2 SWOT analýza obce

SWOT analýza je metodou používanou pro jednoduchou, výstižnou a pokud možno vyčerpávající a objektivní charakteristiku silných a slabých stránek zkoumaného objektu (Strong points, Weak points) a jeho možných příležitostí a ohrožení (Opportunities, Threats).

Silné stránky zahrnují veškeré komparativní (*srovnávací*) a konkurenční výhody obce pro nejrůznější typy rozvojových aktivit. Slabé stránky jsou veškeré faktory, které limitují nebo ohrožují tyto aktivity. Akcentováním silných stránek a odstraňováním nebo alespoň omezováním slabých stránek roste pravděpodobnost využití nabízejících se příležitostí a omezuje se dopad identifikovaných ohrožení.

Specifikování silných a slabých stránek je považováno za vnitřní analýzu situace v obci, která má za účel stanovit možnosti a potenciál obce. Obec zpravidla má možnost faktory vnitřní analýzy ovlivňovat. Naopak příležitosti a ohrožení přicházejí většinou z vnějšího prostředí a obec má omezenou nebo žádnou možnost tyto faktory ovlivnit.

V rámci strategického plánování obce Bohuslavice byly zpracovány 3 SWOT analýzy vycházející z analytických poznatků sociálně ekonomické analýzy. Obsah a zaměření SWOT analýz se tématicky shoduje se třemi zvolenými problémovými okruhy specifikovanými dále.

## 2.1 Obyvatelstvo a lidský potenciál (zaměstnanost, podnikání, kultura, sport)

Silné stránky	Slabé stránky
<ul style="list-style-type: none"> <li>• Nízká míra nezaměstnanosti v obci</li> <li>• Nízký výskyt sociálně patologických jevů</li> <li>• Soustavné zlepšování bytové situace obyvatel</li> <li>• Dobrá životní úroveň domácností</li> <li>• Pestrý společenský život a tradice kulturních akcí</li> <li>• Obecní kulturní dům se sálem a banketní místností</li> <li>• Široké spektrum spolkové činnosti</li> <li>• Tradice kvalitních sportovních akcí a soutěží</li> <li>• Dobré mezilidské vztahy a zájem obyvatel o dění v obci</li> </ul>	<ul style="list-style-type: none"> <li>• Nedostatek příležitostí pro další vzdělávání</li> <li>• Nedostatek kvalifikovaných pracovních sil na místním trhu práce</li> <li>• Nedostatečná podpora podnikání ze strany obce</li> <li>• Nedostatečná kapacita obecní knihovny a místa s veřejně přístupným internetem</li> <li>• Nedostatek sportovních zařízení</li> <li>• Nedostačující kvalita, vybavení a využití sportovního areálu SK Bohuslavice</li> <li>• Chybějící prostory pro organizování volnočasových aktivit</li> <li>• Špatný technický stav cyklostezek</li> <li>• Chybějící kvalitní restaurace a cukrárna-kavárna-čajovna s příjemným posezením</li> <li>• Potřeba modernizace a rekonstrukce budovy KD</li> </ul>
Příležitosti	Ohrožení
<ul style="list-style-type: none"> <li>• Větší možnosti pracovního uplatnění v nově vznikajících průmyslových zónách v okolí obce</li> <li>• Očekávané rozšíření podnikatelských aktivit a nárůst nových pracovních míst</li> <li>• Přírůstek občanů vlivem narůstajícího počtu přistěhovalých obyvatel - využití lidského potenciálu nově přistěhovalých osob</li> <li>• Vysoká míra podnikavosti obyvatel obce</li> <li>• Možnosti čerpání dotací pro podnikatele z veřejných zdrojů</li> <li>• Zájem podnikatelů o dotační příležitosti</li> <li>• Vymezené plochy pro potenciální podnikatelské aktivity v rámci obce i v plánovaných průmyslových zónách v okolí obce</li> <li>• Zvýšení úrovně společenského a kulturního života v obci v důsledku efektivnější spolupráce spolků a jiných organizací v obci</li> <li>• Nové možnosti sportovního vyžití v prostorách sportoviště při ZŠ</li> <li>• Podmínky pro turistiku a síť cyklostezek v okolí obce</li> <li>• Zázemí velkých měst Ostravy a Opavy</li> </ul>	<ul style="list-style-type: none"> <li>• Odchod kvalifikovaných pracovníků</li> <li>• Odchod prosperujících podnikatelů</li> <li>• Stárnutí obyvatelstva</li> <li>• Stav historických a kulturních památek v obci (zejm. interiér kostela)</li> <li>• Vývoj ekonomické situace, změny cen vstupů a právních předpisů</li> </ul>

## 2.2 *Správa obce a veřejné služby (Řízení a správa obce, školství, zdravotnictví, sociální péče)*

Silné stránky	Slabé stránky
<ul style="list-style-type: none"> <li>• Příznivý stav hospodaření obce</li> <li>• Zkušenosti obce s financováním a řízením větších investičních akcí</li> <li>• Nízká úroveň přestupků a trestné činnosti</li> <li>• Spokojenost obyvatel s kvalitou života v obci</li> <li>• Zájem obyvatel o informace z Obecního úřadu</li> <li>• Klidné a bezpečné prostředí venkovského typu</li> <li>• Úplné základní vzdělávání v obci tvořené základní školou a mateřskou školou</li> <li>• Školní jídelna nabízející dostupné stravování i pro jiné subjekty</li> </ul>	<ul style="list-style-type: none"> <li>• Omezené finanční zdroje rozpočtu na všechny potřebné rozvojové aktivity</li> <li>• Havarijní stav budovy Obecního úřadu</li> <li>• Nedostatečná kvalita a dostupnost zdravotní péče</li> <li>• Nedostatečná dostupnost standardní sociální péče</li> <li>• Chybějící domov seniorů</li> <li>• Technický stav budov ZŠ a MŠ Bohuslavice</li> </ul>
Příležitosti	Ohrožení
<ul style="list-style-type: none"> <li>• Ochota obyvatel i podnikatelských subjektů podílet se na rozvoji obce</li> <li>• Dostupnost středních a vysokých škol v regionu</li> <li>• Možnosti finanční podpory z národních a evropských strukturálních fondů</li> <li>• Využití zkušeností a odborné pomoci partnerů, spolupracujících obcí a jiných organizací při řízení projektů</li> <li>• Efektivnější vzdělávání a komunikace veřejné a soukromé sféry využitím informačních technologií</li> <li>• Aktivní spolupráce obce s okolními obcemi a fungující mezinárodní spolupráce</li> <li>• Členství ve Sdružení obcí Hlučínska a Svazku obcí mikroregionu Hlučínska</li> </ul>	<ul style="list-style-type: none"> <li>• Nedostatek vlastních zdrojů na dofinancování projektů</li> <li>• Nenaplnění očekávaných příjmů rozpočtu vlivem změn v daňové legislativě</li> <li>• Snížení dostupnosti vzdálené zdravotní péče pro osoby bez možnosti využití individuální dopravy (trend omezování veřejné autobusové dopravy v důsledku ubývání osob využívajících prostředky hromadné dopravy)</li> </ul>

### 2.3 *Infrastruktura a životní prostředí (Dopravní a technická infrastruktura, životní prostředí)*

Silné stránky	Slabé stránky
<ul style="list-style-type: none"> <li>• Plošná plynofikace obce</li> <li>• Vlastní zdroj pitné a užitkové vody pro domácnosti a objekty technické a občanské vybavenosti Dostupnost telekomunikačních služeb</li> <li>• Fungující systém odvážení a likvidace odpadů</li> <li>• Dobývací prostor s ložiskem písků</li> <li>• Komplexní pozemkové úpravy</li> <li>• Kvalitní, zemědělsky obhospodařovaná půda na katastru obce</li> <li>• Neexistence významných ekologických zátěží</li> <li>• Přírodní klidová zóna okolo rybníků</li> <li>• Zlepšení celkového prostředí v obci oproti minulému stavu</li> <li>• V blízkosti mezinárodní letiště a letiště regionálního významu</li> <li>• Poloha obce v blízkosti významných měst regionu</li> <li>• Poloha v blízkosti polských hranic</li> </ul>	<ul style="list-style-type: none"> <li>• Špatný stav některých místních komunikací a chodníků v obci</li> <li>• Nedostatek přechodů pro chodce</li> <li>• Nedostatečná kapacita parkovacích ploch</li> <li>• Nedostatečné veřejné osvětlení některých částí obce</li> <li>• Nedostatečná bezbariérová dostupnost objektů občanské vybavenosti</li> <li>• Nedostatečná dopravní obslužnost obce autobusovými spoji</li> <li>• Neexistence přímého železničního spojení</li> <li>• Zatížení životního prostředí intenzivní silniční (nákladní) dopravou – ovzduší, hluk, otřesy</li> <li>• Neexistence organizace technických služeb</li> <li>• Chybějící vlastní čistírna odpadních vod, nevyhovující jednotná kanalizace</li> <li>• Neodpovídající stav státních komunikací regionu, chybějící dopravní obchvat obce</li> <li>• Chybějící rychlostní komunikace v regionu</li> </ul>
Příležitosti	Ohrožení
<ul style="list-style-type: none"> <li>• Rozšíření systému třídění odpadů</li> <li>• Využívání obnovitelných, příp. alternativních zdrojů energie</li> <li>• Zlepšení informovanosti a osvěty obyvatel v oblasti ŽP</li> <li>• Napojení na dálniční síť a síť rychlostních komunikací</li> <li>• Vyšší využití letiště v Dolním Benešově</li> <li>• Širší nabídka mezinárodních letů na letišti Leoše Janáčka</li> </ul>	<ul style="list-style-type: none"> <li>• Podcenění nebezpečí silničního provozu v průtahu obce</li> <li>• Další nárůst silniční dopravy v případě realizace plánované průmyslové zóny v Závadě</li> <li>• Omezování veřejné autobusové dopravy</li> <li>• Ohrožení přívalovými dešti</li> <li>• Zhoršování stavu ovzduší vlivem spalování nekvalitního paliva nebo odpadu</li> <li>• Nepovolené kácení dřevin</li> <li>• Těžba písku s negativními dopady na množství zalesněných území a hladinu spodních vod v obydlené části obce</li> <li>• Výskyt černých skládek</li> <li>• Nepříznivý cenový vývoj ekologických zdrojů energie a paliv</li> <li>• Nepříznivý vývoj cen v odpadovém hospodářství</li> </ul>



### 3 Vize obce a globální cíl

Strategická vize rozvoje je charakteristická komplexním pohledem na obec a formuluje představu, čeho by obec chtěla v horizontu strategického plánu rozvoje dosáhnout. Globální cíl pak stručně vymezuje základní cestu a výsledek rozvojového procesu.

#### 3.1 *Strategická vize rozvoje*

Strategická vize rozvoje obce Bohuslavice je politickým konsensem a všeobecnou dohodou o zaměření jejího dalšího rozvoje, vychází z potřeb a analytických poznatků Sociálně ekonomické analýzy, ze znalostí a zkušeností vedení obce a opírá se o představy a přání obyvatel a podnikatelů obce. Stanovená vize deklaruje dlouhodobé cíle a rozvojové záměry obce a je v souladu s vizí regionálních strategických dokumentů.

Vedení obce, ve spolupráci se strategickým týmem, představuje tuto vizi rozvoje obce Bohuslavice do roku 2013:

- V horizontu strategického plánu rozvoje si Bohuslavice přejí být zelenou obcí s přitažlivou krajinou nabízející možnosti pro aktivní odpočinek v přírodě, klidným a bezpečným místem podporujícím dobré mezilidské vztahy a pestrý společenský život.
- Bohuslavice se chtějí stát kvalitním podnikatelským prostředím nabízejícím dobré možnosti pro start i rozvoj malého a středního podnikání, prostředím podporujícím podnikání v obchodu, službách, cestovním ruchu a menších výrobních odvětvích, prostředím s pevnými vazbami založenými na efektivní komunikaci přispívající k prosperitě obce.
- Vyšší spokojenosti občanů bude dosaženo rozvojem lékařské a sociální péče v Bohuslavicích a dále postupně se rozšiřujícími možnostmi bezbariérového pohybu v obci. Tradiční dobrá úroveň základního vzdělávání v obci bude posilována nabídkou dalšího vzdělávání občanů a podporováním rozvoje informační společnosti.
- Dlouhodobou spoluprací a partnerstvím mezi veřejnou sférou, neziskovou sférou, podnikatelskými subjekty a veřejností budou vytvořeny předpoklady kvalitního trávení volného času pro všechny skupiny obyvatel i návštěvníky obce a zajištěny příležitosti dostačujícího sportovního a kulturního využití.

#### 3.2 *Globální cíl*

Pro naplnění strategické vize rozvoje si obec Bohuslavice stanovuje tento globální cíl do roku 2013:

Vytvořit z Bohuslavic příjemné a bezpečné místo k životu s kvalitním životním prostředím, s přitažlivou a čistou krajinou, podporující rozvoj vzdělanosti, pracovních příležitostí a podnikatelských činností, se zájmem o upevnování přátelských vztahů mezi obyvateli, o rozšiřování nabídky volnočasových aktivit a o udržování tradičních kulturních a společenských akcí na území obce.

### 3.3 Problémové okruhy

V rámci strategického plánování rozvoje v Bohuslavicích byly stanoveny 3 problémové okruhy, které tvoří základní pilíře dlouhodobého rozvoje obce:

Čís.	Označení	Název
1.	O	Obyvatelstvo a lidský potenciál
2.	S	Správa obce a veřejné služby
3.	I	Infrastruktura a životní prostředí

#### 3.3.1 Obyvatelstvo a lidský potenciál

První okruh nazvaný Obyvatelstvo a lidský potenciál zahrnuje oblasti aktivit spadajících do pracovního nebo volného času obyvatel obce, tzn. podnikatelská činnost občanů na území obce a ostatní ekonomická činnost ovlivňující život v obci, zaměstnanost a zaměstnatelnost občanů, otázka rozvoje osobnostního potenciálu občanů, podmínky volnočasových aktivit obyvatel, sportovního, společenského a kulturního vyžití v obci.

Obec v rámci podpory malého a středního podnikání bude iniciovat projekty, které nepřímou formou povedou ke zvýšení konkurenceschopnosti a úspěšnosti místních podnikatelů a zvýšení kvality podnikatelského prostředí v Bohuslavicích. Zájmem obce je také rozvíjet vzájemnou spolupráci a vytvářet nové partnerské vztahy mezi podnikateli a veřejnou sférou.

S cílem udržet současnou vysokou úroveň zaměstnanosti obyvatel bude obec přispívat ke zvyšování schopnosti občanů uplatnit se na trhu práce, a to zejména vytvářením podmínek pro další vzdělávání a osobnostní rozvoj.

Přímou i nepřímou formou budou podporovány aktivity, které pomohou udržet a dále rozvíjet tradice pestrého společenského a kulturního dění v obci a které rozšíří nabídku příležitostí aktivního trávení volného času obyvatel. V zájmu obce je rovněž rozvíjet a modernizovat zařízení sportovního vyžití.

#### 3.3.2 Správa obce a veřejné služby

Druhý okruh Správa obce a veřejné služby vymezuje činnosti veřejné a neziskové sféry a služby občanům, tzn. řízení a správu obce a Obecního úřadu Bohuslavice (výkon samosprávy a státní správy), oblast vzdělávání v Základní škole a mateřské škole Bohuslavice a v neposlední řadě zajišťování zdravotních a sociálních služeb v obci.

V tomto směru chce obec i nadále rozvíjet spolupráci a komunikaci mezi občany a veřejnou sférou, zvýšit úroveň a kvalitu práce Obecního úřadu a posilovat image obce.

Jakožto zřizovatel místní základní a mateřské školy bude obec podporovat projekty, které povedou ke zlepšení kvality výuky a vzdělávání dětí v obci.

Obec se zaměří na řešení problému nedostatečného zajištění sociálních a zdravotních služeb v obci a bude se podílet na vytváření podmínek pro zabezpečení kvalitní a dostupné

zdravotní péče dětského a praktického lékaře, vyhovující sociální péče a služeb pokojného stáří pro obyvatele obce.

### 3.3.3 Infrastruktura a životní prostředí

Třetí problémový okruh Infrastruktura a životní prostředí řeší otázky dopravní infrastruktury a dopravní obslužnosti, technické infrastruktury v obci a také otázky související se zlepšováním životního prostředí v Bohuslavicích.

Úloha obce v této oblasti bude spočívat v iniciování nebo podporování aktivit směřujících k zajištění bezpečné a plynulé dopravy v obci, ke zlepšení obslužnosti obce a podmínek autobusové veřejné přepravy osob a ke zvyšování možností bezbariérového pohybu v Bohuslavicích.

Nejen z estetických, hygienických a legislativních důvodů, ale také v zájmu zlepšení životního prostředí v obci je nutné vybudovat čistírnu odpadních vod a novou oddílnou splaškovou kanalizaci, která by nahradila stávající jednotnou kanalizační síť odvádějící splaškové a dešťové vody od obyvatelstva do místního Bohuslavického potoka. Dále je třeba vytvořit fungující systém permanentního zajišťování technických služeb s patřičným technickým a institucionálním zázemím.

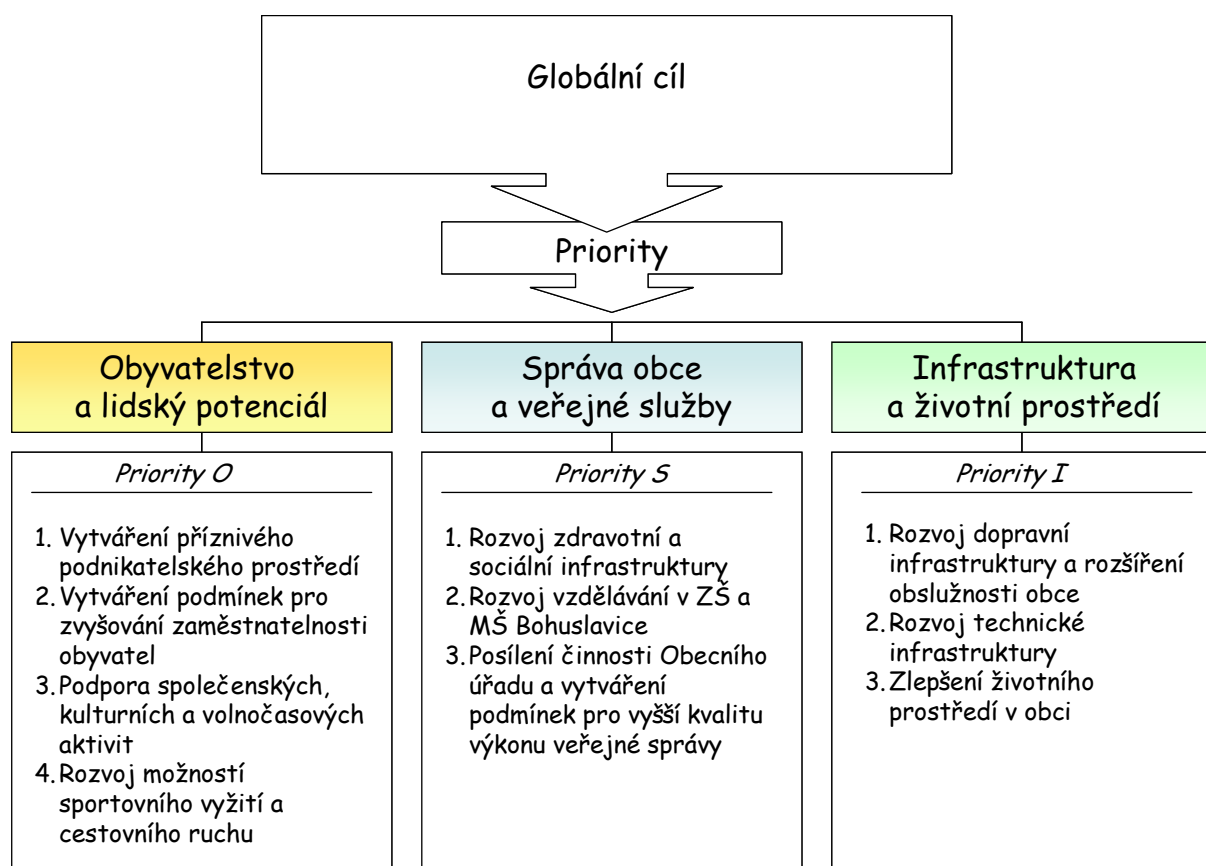
Podporovány budou také projekty směřující k zajištění čistoty a pořádku v obci, k zlepšení kvality povrchových vod a posílení estetické funkce vodních ploch a toků a k rozvoji veřejných zelených ploch na území Bohuslavic. Obec bude usilovat o zamezení využívání neekologických forem likvidace odpadů a o vytváření podmínek ekologické stability v obci.

## 4 Návrhová část strategického plánu rozvoje

Proces tvorby strategického plánu je završen fází, v níž se navrhuje priority rozvoje, opatření a jednotlivé rozvojové aktivity. Strategický tým vymezil ke každému problémovému okruhu několik přednostních oblastí, tzv. priorit, ke kterým byl definován specifický cíl. Dalšími kroky pak byly určeny cesty, jakými budou cíle dosaženy.

### 4.1 Priority

Priority ukazují přednostní směr pro řešení, která by měla vést k naplnění globálního cíle rozvoje, a to v členění podle jednotlivých problémových okruhů. V procesu strategického plánování obce bylo stanoveno těchto 10 priorit:



### 1. problémový okruh: Obyvatelstvo a lidský potenciál

- Priorita O1: Vytváření příznivého podnikatelského prostředí
- Priorita O2: Vytváření podmínek pro zvyšování zaměstnatelnosti obyvatel
- Priorita O3: Podpora společenských, kulturních a volnočasových aktivit
- Priorita O4: Rozvoj možností sportovního využití a cestovního ruchu

### 2. problémový okruh: Správa obce a veřejné služby

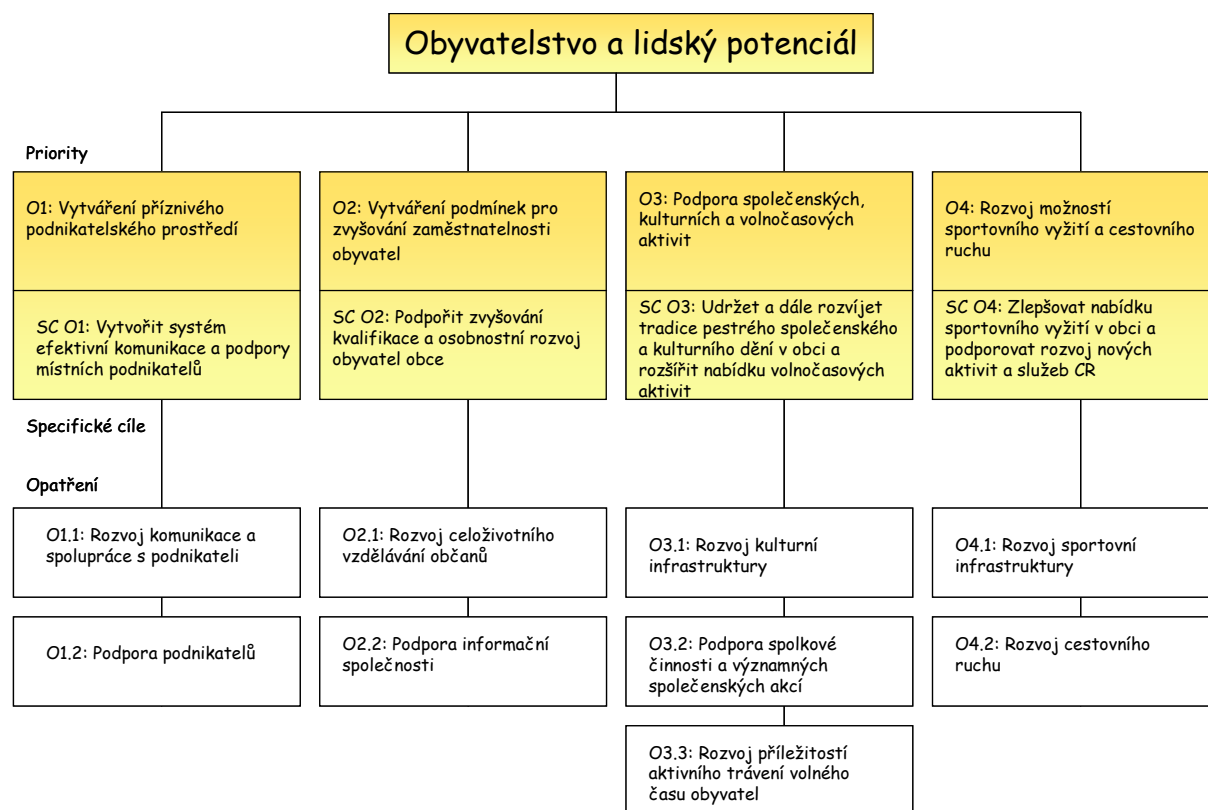
- Priorita S1: Rozvoj zdravotní a sociální infrastruktury
- Priorita S2: Rozvoj vzdělávání v ZŠ a MŠ Bohuslavice
- Priorita S3: Posílení činnosti Obecního úřadu a vytváření podmínek pro vyšší kvalitu výkonu veřejné správy

### 3. problémový okruh: Infrastruktura a životní prostředí

- Priorita I1: Rozvoj dopravní infrastruktury a rozšíření obslužnosti obce
- Priorita I2: Rozvoj technické infrastruktury
- Priorita I3: Zlepšení životního prostředí v obci

## 4.2 Specifické cíle a opatření

Ke každé prioritě vymezeného problémového okruhu byl definován specifický cíl, jehož dosažení by mělo být zajištěno pomocí stanovených opatření. Jednotlivá opatření určují způsob naplnění příslušné priority. Pro tři problémové okruhy byly definovány tyto specifické cíle a opatření:



### 1. problémový okruh: Obyvatelstvo a lidský potenciál

#### **Priorita O1: Vytváření příznivého podnikatelského prostředí**

Specifický cíl SC O1: Vytvořit systém efektivní komunikace a podpory místních podnikatelů

- Opatření O1.1: Rozvoj komunikace a spolupráce s podnikateli
- Opatření O1.2: Podpora podnikatelů

#### **Priorita O2: Vytváření podmínek pro zvyšování zaměstnatelnosti obyvatel**

Specifický cíl SC O2: Podpořit zvyšování kvalifikace a osobnostní rozvoj obyvatel obce

- Opatření O2.1: Rozvoj celoživotního vzdělávání občanů
- Opatření O2.2: Podpora informační společnosti

#### **Priorita O3: Podpora společenských, kulturních a volnočasových aktivit**

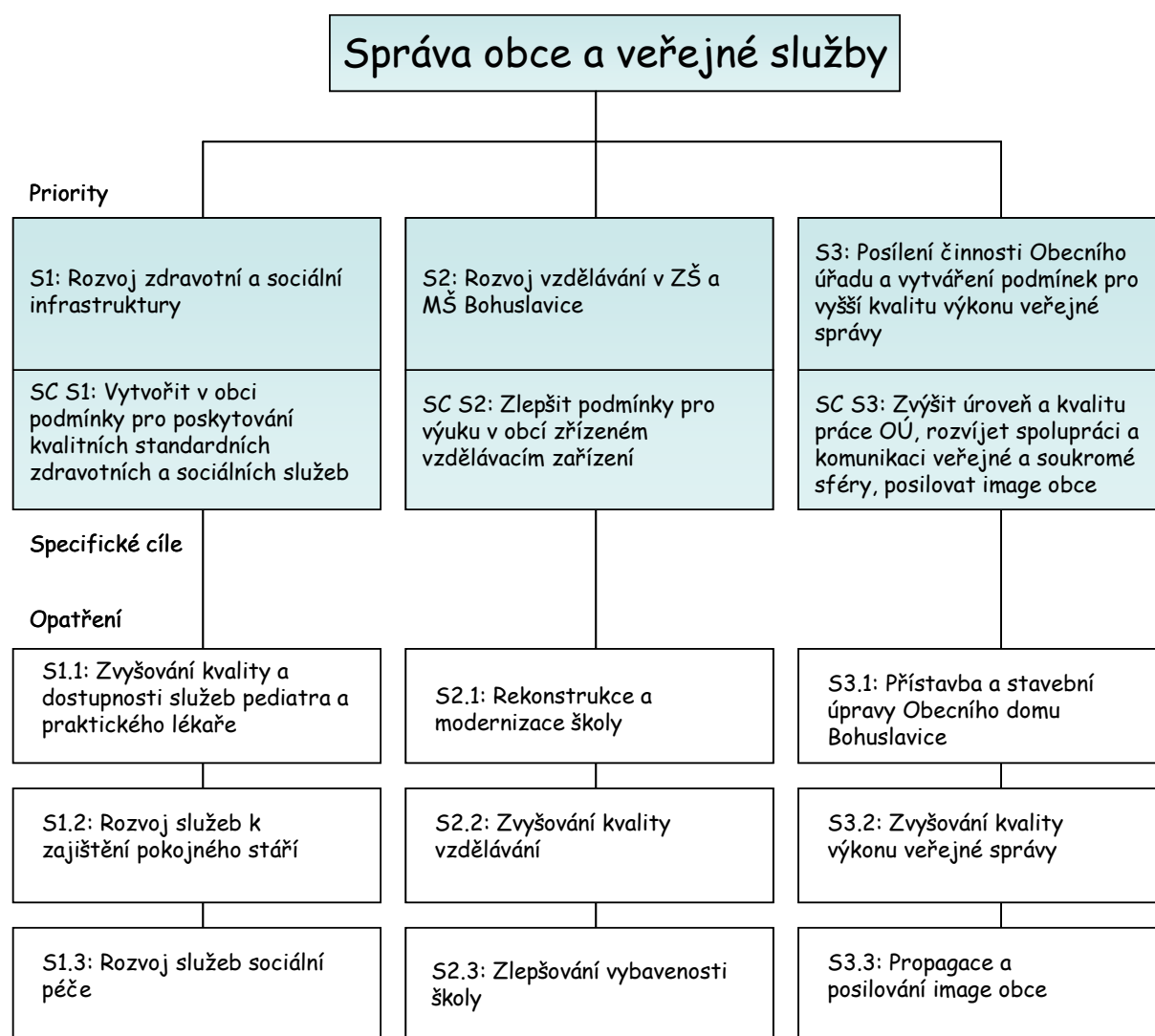
Specifický cíl SC O3: Udržet a dále rozvíjet tradici pestrého společenského a kulturního dění v obci a rozšířit nabídku volnočasových aktivit

- Opatření O3.1: Rozvoj kulturní infrastruktury
- Opatření O3.2: Podpora spolkové činnosti a významných společenských akcí
- Opatření O3.3: Rozvoj příležitostí aktivního trávení volného času obyvatel

#### **Priorita O4: Rozvoj možností sportovního vyžití a cestovního ruchu**

Specifický cíl SC O4: Zlepšovat nabídku sportovního vyžití v obci a podporovat rozvoj nových aktivit a služeb cestovního ruchu

- Opatření O4.1: Rozvoj sportovní infrastruktury
- Opatření O4.2: Rozvoj cestovního ruchu



## 2. problémový okruh: Správa obce a veřejné služby

### **Priorita S1: Rozvoj zdravotní a sociální infrastruktury**

Specifický cíl SC S1: Vytvořit v obci podmínky pro poskytování kvalitních standardních zdravotních a sociálních služeb

- Opatření S1.1: Zvyšování kvality a dostupnosti služeb pediatra a praktického lékaře
- Opatření S1.2: Rozvoj služeb k zajištění pokojného stáří
- Opatření S1.3: Rozvoj služeb sociální péče

### **Priorita S2: Rozvoj vzdělávání v ZŠ a MŠ Bohuslavice**

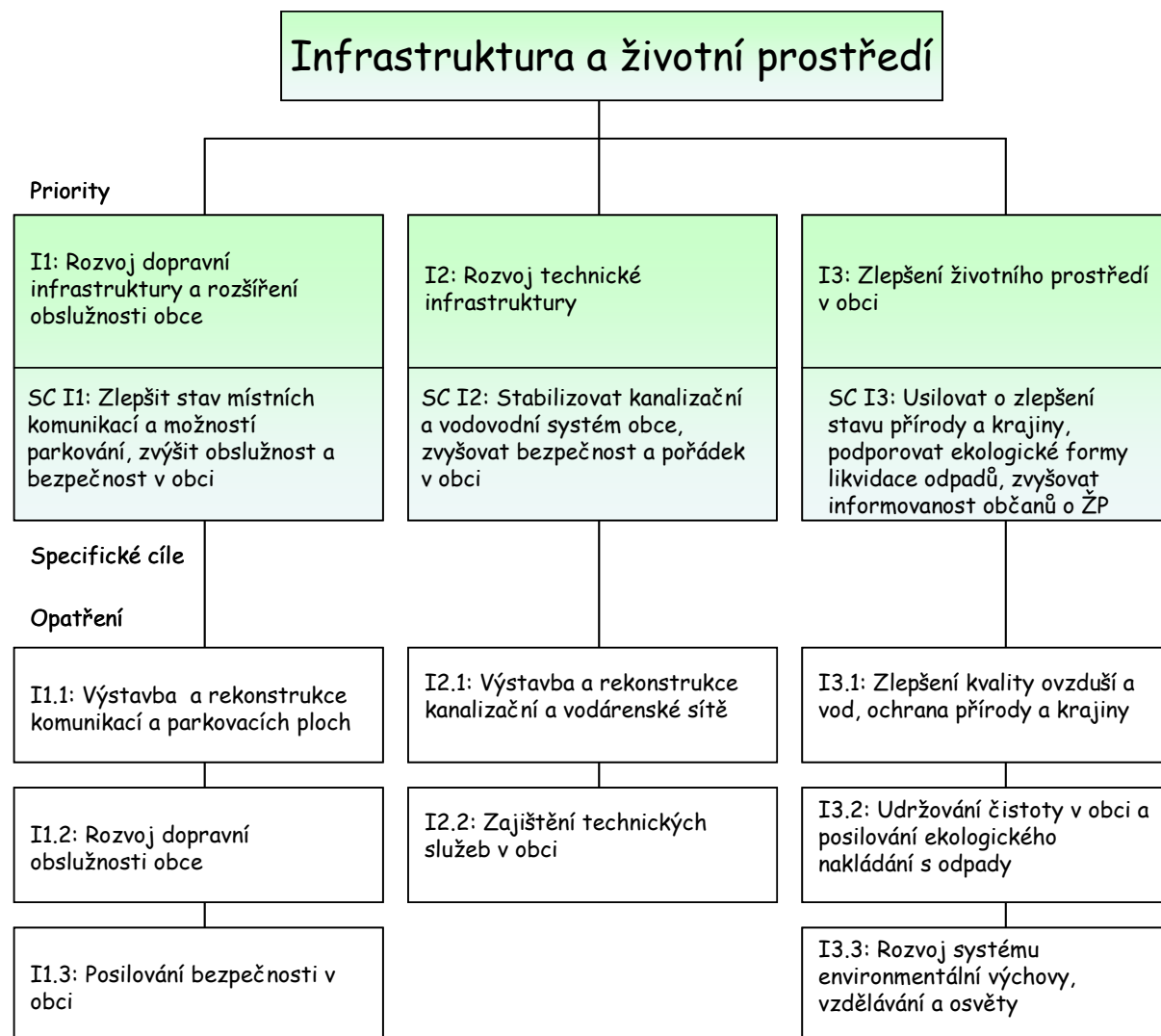
Specifický cíl SC S2: Zlepšit podmínky pro výuku v obcí zřízeném vzdělávacím zařízení

- Opatření S2.1: Rekonstrukce a modernizace školy
- Opatření S2.2: Zvyšování kvality vzdělávání
- Opatření S2.3: Zlepšování vybavenosti školy

### **Priorita S3: Posílení činnosti Obecního úřadu a vytváření podmínek pro vyšší kvalitu výkonu veřejné správy**

Specifický cíl SC S3: Zvýšit kvalitu a úroveň práce OÚ, rozvíjet spolupráci a komunikaci veřejné a soukromé sféry, posilovat image obce

- Opatření S3.1: Přístavba a stavební úpravy Obecního domu Bohuslavice
- Opatření S3.2: Zvyšování kvality výkonu veřejné správy
- Opatření S3.3: Propagace a posilování image obce



### 3. problémový okruh: Infrastruktura a životní prostředí

#### **Priorita I1: Rozvoj dopravní infrastruktury a rozšíření obslužnosti obce**

Specifický cíl SC I1: Zlepšit stav místních komunikací a možností parkování, zvýšit obslužnost a bezpečnost v obci

- Opatření I1.1: Výstavba a rekonstrukce komunikací a parkovacích ploch
- Opatření I1.2: Rozvoj dopravní obslužnosti obce
- Opatření I1.3: Posilování bezpečnosti v obci

#### **Priorita I2: Rozvoj technické infrastruktury**

Specifický cíl SC I2: Stabilizovat kanalizační a vodovodní systém obce, zvyšovat bezpečnost a pořádek v obci

- Opatření I2.1: Výstavba a rekonstrukce kanalizační a vodárenské sítě

- Opatření I2.2: Zajištění technických služeb v obci

**Priorita I3: Zlepšení životního prostředí v obci**

Specifický cíl SC I3: Usilovat o zlepšení stavu přírody a krajiny, podporovat ekologické formy likvidace odpadů, zvyšovat informovanost občanů o životním prostředí

- Opatření I3.1: Zlepšení kvality ovzduší a vod, ochrana přírody a krajiny
- Opatření I3.2: Udržování čistoty v obci a posilování ekologického nakládání s odpady
- Opatření I3.3: Rozvoj systému environmentální výchovy, vzdělávání a osvěty

### **4.3 Charakteristika aktivit strategického plánu**

Jednotlivá opatření byla dále konkretizována do rozvojových aktivit, které určují, jak budou jednotlivá opatření naplňována a jakých výstupů bude při jejich realizaci dosaženo, v jakém termínu a s jakou odhadovanou finanční náročností, kdo je garantem dané rozvojové aktivity a s kým bude při realizaci aktivity navázána spolupráce, jaký přínos lze splněním aktivity očekávat a jakým cílovým skupinám je určen.

U jednotlivých aktivit byl proveden odhad finančních nákladů potřebných k jejich realizaci. Způsob získání číselných hodnot je závislý na povaze konkrétní rozvojové aktivity a na dostupnosti potřebných údajů. Ve většině případů jde o celkové odhadované náklady bez dělení na jednotlivé zdroje financování. U některých rozvojových aktivit se předpokládá využití spolufinancování ze zdrojů Evropské unie nebo zdrojů národních fondů. V případě několika rozvojových aktivit byla částka odhadnuta jen orientačně a u několika aktivit nebylo možné finanční nároky odhadnout vůbec. Tyto údaje budou upřesněny v budoucnu, tedy po konkrétní specifikaci realizačních výstupů závislých na budoucích potřebách, po zpracování příslušné projektové dokumentace apod.



PROBLÉMOVÝ OKRUH 1

Problémový okruh: Obyvatelstvo a lidský potenciál  
**Priorita:** *O1: Vytváření příznivého podnikatelského prostředí*

Rozvojová aktivita (projekt)	Realizační výstupy	Cílové skupiny	Garanti a spolupráce	Termín	Odhad finanční náročnosti (Kč)	Očekávaný přínos
<b>Opatření:</b>						
<b>O1.1: Rozvoj komunikace a spolupráce s podnikateli</b>						
<b>O1.1.1: Pravidelná setkání představitelů obce s místními podnikateli</b> (informační schůzky spojené s veřejnou prezentací dlouhodobých záměrů obce souvisejících s podnikatelskými příležitostmi a rozvojem podnikatelského prostředí v obci)	1 setkání za rok	Podnikatelské subjekty, představitelé obce	Obec Bohuslavice; ekonomické subjekty	Každoročně	50.000 Kč/rok	Zlepšení spolupráce soukromé a veřejné sféry, vyšší informovanost podnikatelů o záměrech obce
<b>O1.1.2: Společná propagace na internetových stránkách obce</b>	Seznam podnikatelů s informacemi a odkazy na internetových stránkách obce	Podnikatelé a veřejnost s přístupem k internetu	Obec Bohuslavice; ekonomické subjekty	Průběžně	24.000 Kč/rok	Rozvíjení spolupráce a komunikace s podnikateli, podpora podnikatelské činnosti
<b>Opatření:</b>						
<b>O1.2: Podpora podnikatelů</b>						
<b>O1.2.1: Prostory pro drobné podnikání a služby</b> Obec zhodnotí stav a možnosti nedostatečně využívaných ploch v majetku obce a vhodné prostory připraví pro účely pronájmu drobným podnikatelům (např. v objektu Domu služeb).	Prostory k pronájmu	Podnikatelé a zájemci o podnikání v obci	Obec Bohuslavice	Průběžně	50.000 Kč/rok	Rozšíření služeb v obci, nárůst pracovních míst

O1.2.2: <b>Poradenská činnost pro podnikatele a zájemce o podnikání</b> (pořádání workshopů o možnostech čerpání dotací pro podnikatele, o změnách daňových zákonů apod.)	Workshopy, semináře, informační schůzky	Podnikatelé a zájemci o podnikání v obci a okolí	Obec Bohuslavice; odborní poradci	Každoročně	40.000 Kč/rok	Zvýšení informovanosti podnikatelů, zefektivnění procesů řízení podniků, rozvoj podnikání v obci
--	---	--	-----------------------------------	------------	---------------	--

**Problémový okruh:** Obyvatelstvo a lidský potenciál  
**Priorita:** O2: Vytváření podmínek pro zvyšování zaměstnatelnosti obyvatel

Rozvojová aktivita (projekt)	Realizační výstupy	Cílové skupiny	Garanti a spolupráce	Termín	Odhad finanční náročnosti (Kč)	Očekávaný přínos
<b>Opatření:</b>						
<b>O2.1: Rozvoj celoživotního vzdělávání</b>						
O2.1.1: <b>Celoživotní vzdělávání občanů</b> Obec bude iniciovat a podporovat odborné vzdělávací programy a kurzy pro veřejnost (např. kurzy cizích jazyků nebo informatiky). Podpora spočívá především v poskytnutí vhodných prostor a organizačním zajištění vzdělávání.	Kurzy, semináře, vzdělávací programy	Občané obce a okolí, podnikatelé	Obec Bohuslavice; vzdělávací agentura - lektori	Průběžně	50.000 Kč/rok	Zvýšení kvalifikace, komunikačních schopností a informovanosti obyvatel
O2.1.2: <b>Přemístění a modernizace knihovny</b> (přemístění obecní knihovny do prostor Obecního domu a vytvoření digitální databáze knih)	Nově vybudovaná knihovna, digitální seznam knih	Občané obce a okolí	Obec Bohuslavice, ZŠ a MŠ Bohuslavice	2009	Součást projektu Obecního domu, bez finančních nároků	Osobnostní rozvoj občanů obce, zlepšení podmínek pro půjčování knih
<b>Opatření:</b>						
<b>O2.2: Podpora informační společnosti</b>						

O2.2.1: <b>Vybudování informačního centra s veřejným přístupem k internetu</b> (nové infocentrum nabízející informační služby občanům, podnikatelům i návštěvníkům obce)	Informační centrum vybavené 3 ks PC s vysokorychlostním připojením k internetu, dataprojektorem, plátnem, interaktivní tabulí a dalším souvisejícím příslušenstvím	Občané obce a okolí, podnikatelé, návštěvníci obce, účastníci vzdělávacích kurzů	Obec Bohuslavice; dodavatel ICT	2009	Součást projektu Obecního domu	Zvýšení počítačové gramotnosti, informovanosti a zaměstnatelnosti obyvatel
O2.2.2: <b>Podporování rozvoje využívání informačních a komunikačních technologií v obci</b>	Spolupráce s poskytovateli ICT služeb	Obyvatelé obce	Obec Bohuslavice; poskytovatelé bezdrátového připojení k internetu	Průběžně	Bez finančních nároků	Zlepšení podmínek pro vysokorychlostní připojení k internetu obyvatel obce

Problémový okruh:

Obyvatelstvo a lidský potenciál

**Priorita:**

**O3: Podpora společenských, kulturních a volnočasových aktivit**

Rozvojová aktivita (projekt)	Realizační výstupy	Cílové skupiny	Garanti a spolupráce	Termín	Odhad finanční náročnosti (Kč)	Očekávaný přínos
<b>Opatření:</b>						
<b>O3.1: Rozvoj kulturní infrastruktury</b>						
O3.1.1: <b>Údržba a rekonstrukce kulturních a historických památek v obci</b> (především poskytování každoročního příspěvku na opravy místního kostela)	Opravené památky v obci	Občané, návštěvníci obce, turisté	Obec Bohuslavice; Římskokatolická farnost Bohuslavice	Každoročně	100.000 Kč/rok	Zachování kulturního dědictví obce
O3.1.2: <b>Rekonstrukce a modernizace Kulturního domu Bohuslavice</b> (výměna oken, zateplení fasády, nové vybavení banketní místnosti)	Zrekonstruovaný Kulturní dům a modernizované vybavení domu	Občané, návštěvníci Kulturního domu	Obec Bohuslavice; projektant, dodavatel stavebních prací	2008-2010	1.600.000 Kč/rok (dotace)	Zlepšení podmínek pro společenský a kulturní život v obci
<b>Opatření:</b>						
<b>O3.2: Podpora spolkové činnosti a významných společenských akcí</b>						

O3.2.1: <b>Podpora spolkové činnosti</b> Obec bude na základě žádosti o dotaci finančně podporovat aktivity místních spolků, sdružení, klubů a zájmových organizací.	Veřejná finanční podpora	Spolky, sdružení, kluby a zájmové organizace působící v obci	Obec Bohuslavice	Průběžně	650.000 Kč/rok	Udržení tradic, zvýšení kvality společenského života v obci, zlepšení podmínek pro volnočasové aktivity
O3.2.2: <b>Podpora tradičních, významných a reprezentativních kulturních a společenských akcí</b>	Uspořádané kulturní a společenské akce	Občané, návštěvníci obce, turisté	Obec Bohuslavice	Průběžně	50.000 Kč/rok	Udržení tradic, zvýšení kvality společenského života v obci, zlepšení podmínek pro volnočasové aktivity
O3.2.3: <b>Založení a podpora klubu seniorů</b>	Klub seniorů - aktivní činnost, společná setkání spojená s odbornými informačními bloky	Senioři	Obec Bohuslavice; senioři	2008 založení, průběžná podpora	40.000 Kč/rok	Zlepšení životních podmínek a společenského vyžití seniorů
<b>Opatření:</b>		<b>O3.3: Rozvoj příležitostí aktivního trávení volného času obyvatel</b>				
O3.3.1: <b>Vytvoření prostor pro zájmovou činnost a volnočasové aktivity</b> (vybudování klubovny v objektu Obecního domu)	Klubovna	Občané obce a okolí	Obec Bohuslavice	2009	Součást projektu Obecního domu	Udržení tradic, zlepšení podmínek pro volnočasové aktivity
O3.3.2: <b>Finanční podpora volnočasových, kulturních a sportovních aktivit občanů všech věkových kategorií</b> (např. Strassenfest, divadelní představení, taneční kurzy apod.)	Veřejná finanční podpora	Občané obce	Obec Bohuslavice; občané	Průběžně	50.000 Kč/rok	Udržení tradic, zlepšení podmínek pro volnočasové aktivity

O3.3.3: <b>Vybudování a obnova klidových a odpočinkových zón v obci</b> (zejména zóny okolo Kulturního domu a okolo rybníků v centru obce)	Renovované stávající a nově vytvořené plochy s lavičkami vyhrazené pro odpočinek osob	Občané a návštěvníci obce	Obec Bohuslavice; projektant, dodavatel	2012-2013	2.500.000 Kč (dotace)	Zatraktivnění obce, zlepšení podmínek pro relaxaci a odpočinek obyvatel
---	---	---------------------------	---	-----------	-----------------------	---

Problémový okruh:

Obyvatelstvo a lidský potenciál

**Priorita:**

**O4: Rozvoj možností sportovního využití a cestovního ruchu**

Rozvojová aktivita (projekt)	Realizační výstupy	Cílové skupiny	Garanti a spolupráce	Termín	Odhad finanční náročnosti (Kč)	Očekávaný přínos
<b>Opatření:</b>						
<b>O4.1: Rozvoj sportovní infrastruktury</b>						
O4.1.1: <b>Vybudování nových a inovace stávajících dětských hřišť a sportovišť</b> (nové dětské hřiště u školy, nové dětské hřiště v areálu SK Bohuslavice)	Nová dětská hřiště, inovované vybavení na stávajících hřištích a sportovištích	Občané a návštěvníci obce	Obec Bohuslavice, SK Bohuslavice	2008	200.000 Kč (dotace)	Zvýšení atraktivity obce, rozvoj příležitostí pro sportovní využití a volnočasové aktivity dětí a mládeže
O4.1.2: <b>Vybudování víceúčelového hřiště v objektu SK Bohuslavice</b>	Víceúčelové hřiště s umělým povrchem	Občané a návštěvníci obce	Obec Bohuslavice, SK Bohuslavice	2009	5.000.000 Kč (dotace)	Zvýšení atraktivity obce, rozvoj příležitostí pro sportovní využití a volnočasové aktivity

O4.1.3: <b>Vybudování hřiště pro skateboarding a in-line bruslení</b> (nově vybavené hřiště při ZŠ a MŠ Bohuslavice)	Vybavení hřiště prvky pro skateboard a ochrannou bariérou	Občané a návštěvníci obce	Obec Bohuslavice	2008	100.000 Kč	Zvýšení atraktivity obce, rozvoj příležitostí pro sportovní vyžití a volnočasové aktivity občanů obce
O4.1.4: <b>Umožnění využívání tělocvičny ZŠ a MŠ Bohuslavice obyvateli obce</b>	Fungující systém krátkodobého pronájmu tělocvičny zájemcům o sportovní vyžití	Občané a návštěvníci obce	ZŠ a MŠ Bohuslavice	Průběžně	Bez finančních nároků	Rozvoj příležitostí pro sportovní vyžití občanů obce
O4.1.5: <b>Umožnění využívání sportovního hřiště ZŠ a MŠ Bohuslavice obyvateli obce</b>	Fungující systém krátkodobého bezplatného pronájmu hřiště zájemcům o sportovní vyžití	Občané a návštěvníci obce	Obec Bohuslavice, ZŠ a MŠ Bohuslavice	Průběžně	Bez finančních nároků	Rozvoj příležitostí pro sportovní vyžití občanů obce
<b>Opatření:</b>	<b>O4.2: Rozvoj cestovního ruchu</b>					
O4.2.1: <b>Značení atraktivit obce</b>	Informační tabule, směrové cedulky apod.	Občané a návštěvníci obce	Obec Bohuslavice	2009 -2011	50.000 Kč/rok	Zatraktivnění obce, zlepšení informovanosti cílových skupin
O4.2.2: <b>Rozšíření sítě cyklostezek</b> (budování nových cyklostezek procházejících územím obce Bohuslavice)	Nové cyklostezky a jejich značení	Občané a návštěvníci obce	Obec Bohuslavice, Sdružení obcí Hlučínska	Dle zpracované studie pro obce Hlučínska	Bude záviset na možnostech čerpání dotací	Rozvoj cykloturistiky a volnočasových aktivit občanů

PROBLÉMOVÝ OKRUH 2

Problémový okruh:	Správa obce a veřejné služby
Priorita:	<b>S1: Rozvoj zdravotní a sociální infrastruktury</b>

Rozvojová aktivita (projekt)	Realizační výstupy	Cílové skupiny	Garanti a spolupráce	Termín	Odhad finanční náročnosti (Kč)	Očekávaný přínos
<b>Opatření:</b>						
<b>S1.1: Zvyšování kvality a dostupnosti služeb pediatra a praktického lékaře</b>						
S1.1.1: Vybavení vymezených prostor Obecního domu pro účely poskytování zdravotní péče	Nábytkem a základními potřebami vybavené 2 ordinace, sesterna a čekárna pacientů	Občané obce a nejbližšího okolí	Obec Bohuslavice	2008-2009	Součást projektu Obecního domu	Zlepšení zdravotní péče o občany obce
S1.1.2: Spolupráce v zajištění provozu ordinací lékařů	Vyplyne z konkrétních podmínek	Občané obce a nejbližšího okolí	Obec Bohuslavice; lékaři	Průběžně	Vyplyne z konkrétních podmínek	Zlepšení zdravotní péče o občany obce
<b>Opatření:</b>						
<b>S1.2: Rozvoj služeb k zajištění pokojného stáří</b>						
S1.2.1: Zřízení Domova seniorů (rekonstrukce objektu a uvedení Domova seniorů do provozu)	Zrekonstruovaný a provozuschopný objekt Domova seniorů (kapacita 6 bytových jednotek)	Senioři	Obec Bohuslavice; projektant a dodavatel stavebních prací, poskytovatelé sociálních služeb	2011-2013	12.000.000 Kč	Vytvoření podmínek pro poskytování služeb pro seniory
S1.2.2: Podpora provozu Domova seniorů	Každoroční příspěvek na provoz	Senioři, poskytovatelé sociálních služeb	Obec Bohuslavice; poskytovatelé sociálních služeb	2013	Vyplyne z konkrétních podmínek	Udržení a zlepšování péče o seniory
<b>Opatření:</b>						
<b>S1.3: Rozvoj služeb sociální péče</b>						

<b>S1.3.1: Podpora terénních typů služeb sociální péče</b> (zejména finanční podpora služeb Charity a zajištění rozvozu obědů seniorům prostřednictvím OÚ Bohuslavice)	Každoroční příspěvek Charitě a pokrytí nákladů rozvozu obědů seniorům	Senioři, zdravotně postižení	Obec Bohuslavice; Charita, poskytovatelé sociálních služeb	Každoročně	50.000 Kč/rok	Rozvoj dostupných sociálních služeb
---	---	------------------------------	--	------------	---------------	-------------------------------------

Problémový okruh:

Správa obce a veřejné služby

**Priorita:**

**S2: Rozvoj vzdělávání v ZŠ a MŠ Bohuslavice**

Rozvojová aktivita (projekt)	Realizační výstupy	Cílové skupiny	Garanti a spolupráce	Termín	Odhad finanční náročnosti (Kč)	Očekávaný přínos
<b>Opatření:</b>						
<b>S2.1: Rekonstrukce a modernizace školy</b>						
<b>S2.1.1: Rekonstrukce ZŠ a MŠ Bohuslavice</b> (rozšíření šaten, výměna oken, zateplení, nová fasáda, rekonstrukce střech na 3 pavilonech, oprava přístupového schodiště a vybudování chodníku podél pavilonu speciálních učeben)	Rekonstruovaná budova školy	Žáci a zaměstnanci školy	Obec Bohuslavice a ZŠ a MŠ Bohuslavice; projektant, dodavatel stavebních prací	2011-2013	16.000.000 Kč (dotace)	Snížení tepelných ztrát, zvýšení atraktivity vzdělávacího zařízení
<b>S2.1.2: Vnější opravy mateřské školy</b> (oprava terasy, schodiště a rampy)	Rekonstruovaná budova mateřské školy	Žáci a zaměstnanci školy	Obec Bohuslavice a ZŠ a MŠ Bohuslavice; projektant, dodavatel stavebních prací	2009	600.000 Kč (dotace)	Zvýšení atraktivity a bezpečnosti objektu
<b>S2.1.3: Oprava tělocvičny</b> (výměna oken, osvětlení, nová podlaha)	Rekonstruovaná tělocvična	Žáci a zaměstnanci školy, obyvatelé obce a okolí	Obec Bohuslavice a ZŠ a MŠ Bohuslavice, projektant, dodavatel stavebních prací	2008-2010	2.800.000 Kč (dotace)	Snížení tepelných ztrát, zlepšení podmínek pro sportovní vyžití
<b>Opatření:</b>						
<b>S2.2: Zvyšování kvality vzdělávání</b>						



S2.2.1: <b>Podpora odborných a speciálních kurzů žáků školy</b> (plavecký výcvik, exkurze apod.)	Absolvované kurzy	Žáci školy	Obec Bohuslavice, ZŠ a MŠ Bohuslavice	Průběžně	50.000 Kč/rok	Zvyšování kvality vzdělávání, podpora získávání praktických zkušeností a dovedností
S2.2.2: <b>Dopravní, bezpečnostní a požární prevence na škole</b>	Akce, soutěže a přednášky pro děti; výcvikové prostředí a podmínky pro simulaci ohrožení	Žáci školy	Obec Bohuslavice, ZŠ a MŠ Bohuslavice, HZS, Policie ČR, BESIP	Průběžně	10.000 Kč/rok	Zvýšení bezpečnosti a snížení rizika dopravních nehod a úrazů
<b>Opatření: S2.3: Zlepšení vybavenosti školy</b>						
S2.3.1: <b>Modernizace a rozšíření vybavení školy</b>	Modernizované vybavení tříd pro výuku odborných předmětů ZŠ, tělocvičny a obnova vybavení prostor MŠ	Žáci a zaměstnanci školy	Obec Bohuslavice, ZŠ a MŠ Bohuslavice; projektant, dodavatel	2009-2011	3.000.000 Kč (dotace)	Zlepšení prostředí výuky a nové možnosti pro vzdělávání dětí
S2.3.2: <b>Zavádění informačních a komunikačních technologií do výuky</b> (vybudování počítačové sítě v základní škole a průběžná inovace příslušného vybavení informačními a komunikačními technologiemi)	Síťově propojené počítače ve škole, průběžně obnovované zařízení ICT	Žáci a zaměstnanci školy	Obec Bohuslavice, ZŠ a MŠ Bohuslavice; dodavatel ICT	2009-2010	500.000 Kč (dotace)	Rozvoj nových metod výuky, zlepšení podmínek pro vzdělávání v oblasti ICT
S2.3.3: <b>Rozšiřování možností sportovního využití na školním hřišti</b>	Položený umělý povrch na běžecké dráze	Žáci školy, obyvatelé obce a okolí	Obec Bohuslavice, ZŠ a MŠ Bohuslavice; dodavatel	2009-2010	500.000 Kč (dotace)	Lepší využití sportovního areálu školy
S2.3.4: <b>Modernizace školní jídelny</b>	Nové vybavení školní jídelny	Žáci a zaměstnanci školy, ostatní osoby stravující se v jídelně	ZŠ a MŠ Bohuslavice; dodavatel	2009	200.000 Kč	Zlepšení úrovně školního stravování

Problémový okruh:	Správa obce a veřejné služby
Priorita:	<i>S3: Posílení činnosti Obecního úřadu a vytváření podmínek pro vyšší kvalitu výkonu veřejné správy</i>

Rozvojová aktivita (projekt)	Realizační výstupy	Cílové skupiny	Garanti a spolupráce	Termín	Odhad finanční náročnosti (Kč)	Očekávaný přínos
<b>Opatření:</b>						
<b>S3.1: Přístavba a stavební úpravy Obecního domu</b>						
S3.1.1: <b>Vybudování Obecního domu</b> (přístavba a stavební úpravy objektu Obecního úřadu (výkon státní správy a místní samosprávy, ordinace lékařů, infocentrum, knihovna, klubovna)	Obecní dům	Zaměstnanci OÚ, zastupitelé obce, obyvatelé obce a návštěvníci OÚ	Obec Bohuslavice; zpracovatel projektové dokumentace, dodavatel stavebních prací	2007-2010	19.210.000 Kč (dotace)	Zajištění vhodných prostor pro výkon veřejné správy a místní samosprávy, prostor pro poskytování zdravotní péče a pro spolkovou a zájmovou činnost obyvatel

S3.1.2: Vybavení interiéru Obecního domu	Nábytek, ICT zařízení a jiné interiérové vybavení Obecního domu	Zaměstnanci OÚ, zastupitelé obce, obyvatelé obce a návštěvníci OÚ	Obec Bohuslavice; zpracovatel projektové dokumentace, dodavatel stavebních prací	2010	2.300.000 Kč (dotace)	Zefektivnění a zkvalitnění procesů veřejné správy a místní samosprávy, posílení reprezentativní funkce objektu, zlepšení podmínek lékařské péče v obci, podpora rozvoje informační společnosti a volnočasových aktivit
S3.1.3: Vybudování zpevněných ploch v okolí Obecního domu	Parkoviště a chodníky	Zaměstnanci OÚ, zastupitelé obce, obyvatelé obce a návštěvníci OÚ	Obec Bohuslavice; zpracovatel projektové dokumentace, dodavatel stavebních prací	2010	950.000 Kč (dotace)	Zvýšení obslužnosti objektu Obecního domu
<b>Opatření: S3.2: Zvyšování kvality výkonu veřejné správy</b>						
S3.2.1: Vzdělávání představitelů obce a vybraných zaměstnanců OÚ	Absolvované kurzy, semináře, workshopy v rozsahu cca 50 člověkodů za rok	Představitelé obce, zastupitelstvo, zaměstnanci OÚ	Obec Bohuslavice; vzdělávací instituce	Každoročně	60.000 Kč/rok	Zkvalitnění práce OÚ a výkonu obecního zastupitelstva, zvyšování odborné kvalifikace, získání zkušeností

<b>S3.2.2: Implementace strategického plánu rozvoje</b> (kontrola plnění strategického plánu rozvoje, aktualizace plánu, informování veřejnosti)	Návrhy změn, aktualizovaný strategický plán, akční plány	Obyvatelé obce, zástupci obce, partneři a poskytovatelé dotačních prostředků	Obec Bohuslavice	Průběžně	10.000 Kč/rok	Efektivnější plnění plánu a zvýšení pravděpodobnosti úspěšné realizace projektů
<b>S3.2.3: Zdokonalování systému informování veřejnosti o činnosti OÚ</b>	Vydávání obecního zpravodaje a informačních letáků, využití úřední desky, veřejné prezentace záměrů obce	Obyvatelé obce	Obec Bohuslavice	2007-2013	50.000 Kč/rok	Zjednodušení komunikace, udržování a zvyšování úrovně informovanosti občanů
<b>S3.2.4: Systém řízení projektů</b> (zajištění externí spolupráce zahrnující přípravu investičních záměrů, přípravu projektové dokumentace, dotační projektování, implementaci a řízení projektů)	Fungující systém řízení projektů	Přestavitelé obce, zaměstnanci OÚ, občané, poskytovatelé dotačních prostředků	Obec Bohuslavice; partneři, poskytovatelé dotačních prostředků, poradenské a rozvojové agentury	2008-2013	Dle potřeby, cca 500.000 Kč/rok (dotace)	Posílení efektivity činnosti OÚ, zvýšení pravděpodobnosti úspěšné realizace projektů
<b>S3.2.5: Rozvoj a prohlubování spolupráce se sousedními obcemi, s družebními obcemi a sdruženími obcí</b>	Pravidelná informační setkání, společné akce, výsledky vzájemné spolupráce	Partnerské a spolupracující obce, občané dotčených obcí	Obec Bohuslavice	Každoročně	50.000 Kč/rok	Zlepšení spolupráce s obcemi a rozvoj společných aktivit
<b>S3.2.6: Kontrola hospodaření obce</b> (pravidelné audity prováděné nezávislým auditorem)	Provedené audity	Zástupci obce	Obec Bohuslavice; auditor	Každoročně	25.000 Kč/rok	Zefektivnění systému hospodaření obce, průhlednost a správnost účetních postupů, vyšší důvěra občanů

S3.2.7: <b>Rekonstrukce místního rozhlasu</b>	Opravený a funkční rozhlas	Obyvatelé obce	Obec Bohuslavice	2010	1.200.000 Kč	Zkvalitnění systému komunikace a zvýšení informovanosti obyvatel
S3.2.8: <b>Vytvoření pracovního místa</b> Náplň práce: koordinace vzdělávacích procesů občanů a podnikatelů, organizace, příprava, hodnocení, administrace vzdělávacích kurzů, zjišťování specifických informací a tisk informačních materiálů, komunikace a spolupráce s ÚP a jinými institucemi, monitoring potřeb projektů, zajištění provozu infocentra a knihovny atd.	1 pracovní pozice na částečný úvazek	Veřejnost, občané obce, cílové skupiny vzdělávacích a poradenských procesů	Obec Bohuslavice	2010-2013	300.000 Kč/rok	Zvýšení zaměstnatelnosti obyvatel, zvýšení informovanosti a vzdělanosti občanů
S3.2.9: <b>Vytvoření pracovního místa</b> Náplň práce: údržba objektů v majetku obce, zajištění a organizace technických služeb v obci atd.	1 pracovní pozice na plný úvazek - stavební technik, vedoucí technických služeb	Veřejnost, občané obce	Obec Bohuslavice	2010-2013	400.000 Kč/rok	Efektivnější správa obecního majetku, zajištění technických služeb v obci
<b>Opatření:</b>	<b>S3.3: Propagace a posilování image obce</b>					
S3.3.1: <b>Aktualizace a modernizace internetových stránek obce</b>	Aktualizované stránky	Veřejnost s přístupem k internetu	Obec Bohuslavice; administrátor stránek	Průběžně	20.000 jednorázově v roce 2007 a průběžně 14.000 Kč/rok	Propagace obce, zvýšení informovanosti a povědomí o obci
S3.3.2: <b>Propagace obce</b>	Informační brožury, propagační materiály, upomínkové předměty	Obyvatelé obce, regionu, ČR, investoři, družební obce	Obec Bohuslavice, Sdružení obcí Hlučínska	Průběžně	50.000 Kč/rok	Propagace obce, zvýšení informovanosti a povědomí o obci

PROBLÉMOVÝ OKRUH 3

Problémový okruh:	Infrastruktura a životní prostředí
Priorita:	<i>II: Rozvoj dopravní infrastruktury a rozšíření obslužnosti obce</i>

Rozvojová aktivita (projekt)	Realizační výstupy	Cílové skupiny	Garanti a spolupráce	Termín	Odhad finanční náročnosti (Kč)	Očekávaný přínos
<b>Opatření:</b>						
<b>II.1: Výstavba a rekonstrukce komunikací a parkovacích ploch</b>						
II.1.1: <b>Vybudování nových komunikací</b> (podrobná specifikace vyplyne z konkrétních potřeb a finančních možností obce)	Některé z plánovaných nových komunikací: spojnice ulic Opavská a Lipová, odbočka z ul. Opavská u V. Kocura a u p. Bogačka, prodloužení ulic Polní, Na Svahu, Bolatická, Školní, Luční	Občané a návštěvníci obce	Obec Bohuslavice; projektant, dodavatel stavebních prací	2007-2013	1.000.000-2.000.000 Kč/rok	Zlepšení plynulosti dopravy, zvýšení bezpečnosti silniční dopravy
II.1.2: <b>Vybudování infrastruktury pro nové rodinné domy</b>	Inženýrské sítě pro nové RD na ulicích Na Svahu, Bolatická, Polní, Záhumenní, Opavská, Školní	Stávající i potenciální občané obce	Obec Bohuslavice; projektant, dodavatel stavebních prací	2007-2013	Bude doplněno po upřesnění realizačních výstupů	Rozvoj bydlení v obci, zvýšení kvality bydlení v obci

<p><b>II.1.3: Rozšíření možností parkování v obci</b> Nové parkovací plochy: - u samoobsluhy na ulici Opavská (3-4 PM), - u hřiště SK Bohuslavice (50 PM), - u Obecního domu (9 PM), - úprava stávajícího parkoviště u kostela a školy</p>	Nové parkovací plochy	Občané a návštěvníci obce	Obec Bohuslavice; projektant, dodavatel stavebních prací	2008, po vyjasnění vlastnických vztahů, 2009, 2010	200.000 Kč, bude upřesněno, součást projektu Obecního domu, 200.000 Kč (dotace)	Rozšíření možností parkování v obci, zlepšení průjezdnosti obce a plynulosti dopravy
<p><b>II.1.4: Rekonstrukce a úpravy stávajících komunikací</b> (podrobná specifikace vyplývá z konkrétních potřeb a finančních možností obce)</p>	Zrekonstruované komunikace ulic Luční, Sokolská, Záhumenní, Okružní, Na Svahu, Školní, Poštovní	Občané a návštěvníci obce	Obec Bohuslavice; projektant, dodavatel stavebních prací	2007-2013	2.000.000 Kč/rok (dotace)	Zlepšení plynulosti dopravy, zvýšení bezpečnosti silniční dopravy
<p><b>II.1.5: Bezbariérové zpřístupnění veřejných budov a prostranství</b> (schodiště pod kostelem, vlastní bezbariérový přístup do KD)</p>	Nájezdové rampy, plošiny, bezbariérový terén v budovách a na veřejných prostranstvích	Občané a návštěvníci obce	Obec Bohuslavice, projektant, dodavatel stavebních prací	2011-2013	600.000 Kč (dotace)	Zlepšení podmínek bezbariérového pohybu v obci
<p><b>II.1.6: Rekonstrukce komunikací pro pěší</b> (chodník podél ulice Opavská)</p>	Opravený chodník	Občané a návštěvníci obce	Obec Bohuslavice, projektant, dodavatel stavebních prací	2013	12.000.000 Kč (dotace)	Zlepšení podmínek pro pěší, zvýšení bezpečnosti na komunikacích
<b>Opatření:</b>	<b>II.2: Rozvoj dopravní obslužnosti obce</b>					
<p><b>II.2.1: Zlepšení podmínek přepravy osob veřejnou dopravou - prosazení návaznosti spojů autobusové a vlakové dopravy</b></p>	Návazné autobusové a vlakové spoje ve směru na Opavu	Občané obce a okolí	Obec Bohuslavice; ODIS, TQM	2009 a dále	30.000 Kč/rok	Zlepšení dopravní obslužnosti

I1.2.2: <b>Zlepšení podmínek přepravy osob veřejnou dopravou - nové spoje</b>	Nový autobusový spoj v dopoledních hodinách z Bohuslavic do Ostravy	Občané obce a okolí	Obec Bohuslavice; CONNEX	2009 a dále	30.000 Kč/rok	Zlepšení dopravní obslužnosti
<b>Opatření:</b>		<b>I1.3: Posilování bezpečnosti v obci</b>				
I1.3.1: <b>Opatření pro zvýšení bezpečnosti na komunikacích v obci</b> (vyznačení nových přechodů pro chodce na hlavní silnici, úprava chodníků v místě přechodu, umístění zpomalovacích ostrůvků a instalování radaru pro měření rychlosti vozidel)	Přechody pro chodce (u hřiště SK Bohuslavice, samoobsluhy a pošty, restaurace U Kostela, Kulturního domu, samoobsluhy u Kafárny), zpomalovací ostrůvky na okrajích obce, instalovaný radar	Občané a návštěvníci obce, účastníci silničního provozu	Obec Bohuslavice; projektant, dodavatel	Radar 2008, přechod u kostela 2008, ostatní přechody postupně	80.000 Kč/radar, 25.000 Kč/přechod	Zvýšení bezpečnosti na komunikacích
I1.3.2: <b>Obnova a rozšiřování dopravního značení</b>	Nové nebo obnovené dopravní značení	Občané a návštěvníci obce, účastníci silničního provozu	Obec Bohuslavice; dodavatel	2008	100.000 Kč	Zvýšení bezpečnosti na komunikacích
I1.3.3: <b>Rozšíření veřejného osvětlení v obci</b>	Nové pouliční osvětlení	Občané a návštěvníci obce, účastníci silničního provozu	Obec Bohuslavice; dodavatel	Průběžně	50.000 Kč/rok	Vyšší bezpečnost obyvatel i účastníků silničního provozu

Problémový okruh:

Infrastruktura a životní prostředí

**Priorita:**

**I2: Rozvoj technické infrastruktury**

Rozvojová aktivita (projekt)	Realizační výstupy	Cílové skupiny	Garanti a spolupráce	Termín	Odhad finanční náročnosti (Kč)	Očekávaný přínos
------------------------------	--------------------	----------------	----------------------	--------	--------------------------------	------------------



<b>Opatření:</b>		<b>I2.1: Výstavba a rekonstrukce kanalizační a vodárenské sítě</b>				
<b>I2.1.1: Oprava stávající kanalizační sítě</b>	Opravená kanalizační síť v obci	Obyvatelé a ekonomické subjekty obce	Obec Bohuslavice; zpracovatel projektové dokumentace, dodavatel stavebních prací	Průběžně	200.000 Kč/rok	Zlepšení životního prostředí v obci
<b>I2.1.2: Vybudování čistírny odpadních vod</b>	Nová ČOV	Obyvatelé a ekonomické subjekty obce	Obec Bohuslavice; zpracovatel projektové dokumentace, dodavatel stavebních prací	2012	20.000.000 Kč (dotace)	Zlepšení životního prostředí v obci
<b>I2.1.3: Vybudování oddílné splaškové kanalizace</b>	Oddílná splašková kanalizace	Obyvatelé a ekonomické subjekty obce	Obec Bohuslavice; zpracovatel projektové dokumentace, dodavatel stavebních prací	2012-2013	50.000.000 Kč (dotace)	Zlepšení životního prostředí v obci
<b>I2.1.4: Posílení stávajícího zdroje pitné vody (vybudování nového vrtu)</b>	Nový vrt pitné vody	Obyvatelé a ekonomické subjekty obce	Obec Bohuslavice; zpracovatel projektové dokumentace, dodavatel stavebních prací	2008-2009	100.000 Kč	Stabilizovaný systém zásobování obyvatel pitnou vodou
<b>Opatření:</b>		<b>I2.2: Zajištění technických služeb v obci</b>				
<b>I2.2.1: Zřízení Technických služeb (založení a zprovoznění vlastních Technických služeb obce Bohuslavice, včetně institucionálního a technického zázemí)</b>	Technické služby	Obyvatelé a návštěvníci obce	Obec Bohuslavice	2010	Za současných podmínek bez nákladů	Zlepšení podmínek pro udržování čistoty a pořádku v obci

**Problémový okruh:** Infrastruktura a životní prostředí  
**Priorita:** *I3: Zlepšení životního prostředí v obci*

Rozvojová aktivita (projekt)	Realizační výstupy	Cílové skupiny	Garanti a spolupráce	Termín	Odhad finanční náročnosti (Kč)	Očekávaný přínos
<b>Opatření:</b>						
<b>I3.1: Zlepšení kvality ovzduší a vod, ochrana přírody a krajiny</b>						
I3.1.1: <b>Stabilizace a rozvoj systému zeleně</b> (rozšíření zeleně na okraji obce směrem na Závadu a v areálu u ZŠ a MŠ Bohuslavice, vybudování parku u Kulturního domu, klidová a pěší zóna v centru obce, zalesnění území U Tří dubů)	Nová zeleň na okraji obce, v areálu školy, u KD, v centru obce okolo rybníků, zalesněné území U Tří dubů	Obyvatelé a návštěvníci obce	Obec Bohuslavice; zpracovatel projektové dokumentace, dodavatel	2007-2013	200.000 Kč/rok	Zvýšení podílu zeleně v obci, zvýšení stability krajiny a biodiverzity
I3.1.2: <b>Komplexní pozemkové úpravy - projektová část</b>	Dokumentace komplexních pozemkových úprav	Obyvatelé a ekonomické subjekty v obci	Obec Bohuslavice, MZe ČR	2008-2009	Hrazeno MZe	Zlepšení podmínek pro efektivní systém plánování a realizace pozemkových úprav na katastru obce
I3.1.3: <b>Protipovodňová opatření a zvýšení ochrany před přívalovými dešti</b> Dle Studie ochrany zastavěného území obce Bohuslavice před přívalovými dešti budou postupně realizována navržená opatření.	Nové poldry	Občané a ekonomické subjekty obce	Obec Bohuslavice; zpracovatel projektové dokumentace, dodavatel	2009-2013	Bude upřesněno po vypracování dokumentace komplexních pozemkových úprav	Vyšší protipovodňová ochrana zastavěného území obce, eliminace rizika povodňových škod
I3.1.4: <b>Revitalizace vodních toků</b> Revitalizace části toku Bohuslavického potoka a potoka Opusta	Revitalizovaný Bohuslavický potok v části od KD po pomník sovětských letců, revitalizovaný tok Opusta na území obce v části po Lihovarský rybník	Občané a návštěvníci obce	Obec Bohuslavice; zpracovatel projektové dokumentace, dodavatel	Bohuslavický potok – po vybudování nové splaškové kanalizace (2013), Opusta 2008-2009	Bude upřesněno po vypracování realizační dokumentace, Opusta 2.000.000 Kč	Zlepšení životního prostředí v obci, posílení estetické funkce vodních toků

I.3.1.5: <b>Odbahnění rybníků</b> Odstranění nánosů a úprava břehů rybníků v centru obce v oblasti plánované klidové a pěší zóny (Špakovy rybníky)	Odbahněné a upravené vodní plochy	Občané a návštěvníci obce	Obec Bohuslavice; zpracovatel projektové dokumentace, dodavatel	2011-2012	Projektová část cca 200.000 Kč, realizace cca 5.000.000 Kč (dotace)	Zlepšení životního prostředí v obci, posílení estetické funkce vodních ploch, zpevnění břehů rybníků
I.3.1.6: <b>Snižování energetické náročnosti objektů v majetku obce</b>	Realizovaná opatření při rekonstrukcích Obecního domu, ZŠ a MŠ Bohuslavice, Kulturního domu aj. staveb	Obec Bohuslavice, uživatelé objektů	Obec Bohuslavice; zpracovatel projektové dokumentace, dodavatel	2007-2013	Bude upřesněno po vypracování jednotlivých projektů	Snížení spotřeby energie, snížení nákladů na provoz objektů, snížení negativních vlivů na ŽP
<b>Opatření:</b>	<b>I3.2: Udržení čistoty v obci a posilování ekologického nakládání s odpady</b>					
I.3.2.1: <b>Rozvíjení systému sběru a třídění odpadů</b> (vybudování sběrného dvora a doplnění sběrných kontejnerů)	Sběrný dvůr, sběrné kontejnery	Obyvatelé a ekonomické subjekty v obci	Obec Bohuslavice; zpracovatel projektové dokumentace, dodavatel	2011	1.500.000 Kč (dotace)	Větší výtěžnost druhotných surovin, zlepšení životního prostředí
I.3.2.2: <b>Monitoring rekultivované skládky PDO, likvidace případných černých skládek</b>	Zabezpečená bývalá skládka, eliminace výskytu černých skládek	Obyvatelé a ekonomické subjekty v obci	Obec Bohuslavice	Průběžně	do 20.000 Kč/rok	Zlepšení životního prostředí v obci
I.3.2.3: <b>Zvýšení počtu odpadkových košů na veřejných prostranstvích</b>	Odpadkové koše a zajištění sběru odpadků z košů	Obyvatelé a ekonomické subjekty v obci	Obec Bohuslavice	2007	80.000 Kč	Zlepšení podmínek pro udržování čistoty a pořádku v obci, zlepšení životního prostředí v obci
<b>Opatření:</b>	<b>I3.3: Komunitní plánování a rozvoj environmentální výchovy, vzdělávání a osvěty</b>					

<p><b>I3.3.1: Územní plánování</b> (shromažďování požadavků pro zadání změn v územním plánu, zpracování změn a aktualizace dokumentů územního plánování)</p>	<p>Aktuální územní plán</p>	<p>Zástupci obce, občané a ekonomické subjekty</p>	<p>Obec Bohuslavice, zpracovatel dokumentace územního plánování</p>	<p>2008, 2009</p>	<p>30.000 Kč, 150.000 Kč</p>	<p>Vytvořit předpoklady pro zjištění a vyhodnocení stavu a vývoje území obce, ověřit možnosti a podmínky změn v území</p>
<p><b>I3.3.2: Systém informování a vzdělávání obyvatel obce v oblasti ŽP</b></p>	<p>Spolupráce a výměna zkušeností s obcemi zapojenými do sítě Zdravých měst, veřejné přednášky a prezentace, informační materiály</p>	<p>Žáci ZŠ a MŠ Bohuslavice, občané a ekonomické subjekty obce</p>	<p>Obec Bohuslavice</p>	<p>2008-2013</p>	<p>20.000 Kč/rok</p>	<p>Zvýšení zájmu veřejnosti pečovat o životní prostředí, rozvoj environmentálního povědomí veřejnosti</p>

Poznámky:

- U rozvojových aktivit, u kterých je v rámci odhadu finanční náročnosti projektu uvedeno „dotace“, bude dle vyhlášených dotačních programů Moravskoslezského kraje, jednotlivých ministerstev ČR, programů Evropské unie nebo programů jiných poskytovatelů dotací zkoumáno, zda projekty odpovídají podmínkám jednotlivých výzev a zda obcí mohou být naplněna kritéria pro udělení dotace. Bude-li existovat reálný předpoklad úspěchu ve výběrovém řízení, bude podána žádost o dotaci, která by v případě schválení mohla obci přinést úsporu až 92,5 % všech ustatelných výdajů na danou investici.
- Časové určení jednotlivých aktivit, jejich finanční náročnost a jiné položky budou postupně upřesňovány, a to zejména po zpracování příslušné projektové dokumentace k projektu, dále podle finančních možností obce a v neposlední řadě v závislosti na aktuálních dotačních příležitostech.
- U některých finančně náročných investičních akcí obec počítá se spolufinancováním projektů z rozpočtu kraje nebo z národních a evropských fondů. V případě, že žádost o poskytnutí dotace bude zamítnuta, bude nutné z důvodu omezené výše vlastních finančních prostředků obce přistoupit k úpravě jednotlivých rozvojových aktivit, a to z hlediska rozsahu dané investiční akce nebo jejího časového určení nebo její realizace vůbec.
- Projekty, jejichž realizace nebude v plánovacím období let 2007-2013 možná z důvodu omezených finančních prostředků obce, budou přesunuty do následujícího plánovacího období.

#### 4.4 Vazba SWOT analýzy na opatření strategického plánu

Pro zajištění vazeb mezi SWOT analýzami a jednotlivými cíli rozvoje byly zpracovány tzv. koincidenční matice, které deklarují, že volbou vymezených opatření bude dosaženo posílení identifikovaných silných stránek a maximálního využití zjištěných příležitostí a že určená opatření přispějí k potlačení identifikovaných slabých stránek a k oslabení zjištěných ohrožení. Koincidenční matice tvoří přílohu k tomuto dokumentu.

## 5 Realizační část strategického plánu rozvoje

### 5.1 Implementace strategického plánu

Po zpracování Strategického plánu rozvoje obce následuje implementace strategie. Jde o další fázi strategického řízení rozvoje, která zahrnuje tři skupiny činností:

1. realizaci stanovených rozvojových aktivit,
2. monitoring průběhu a výsledků realizace plánu,
3. zpětnou vazbu, resp. aktualizaci plánu.

Garantem úspěšného průběhu implementační fáze strategického plánu je **Zastupitelstvo obce Bohuslavice**, které nese odpovědnost za realizaci jednotlivých aktivit, vyhodnocování průběhu realizace plánu a přijímání příslušných opatření k udržení aktuálnosti strategického plánu.

Za účelem zajištění fungujícího a pružného systému informování Zastupitelstva a veřejnosti v procesu strategického řízení rozvoje obce bude vedením obce ustavena **Realizační komise** (dále také jen „komise“), která bude odpovědná za zpracování a předkládání průběžných Zpráv o postupu při implementaci strategického plánu (dále také jen „průběžné zprávy“).

Na základě dosavadní úspěšné spolupráce a získaných zkušeností by bylo vhodné, kdyby členové strategického týmu setrvali ve svém působení při strategickém řízení rozvoje obce a stali se součástí Realizační komise. Kromě zástupců vedení obce by komise měla zahrnovat i zástupce podnikatelské sféry, oblasti školství a vzdělávání, sportu, kultury a případně jiných subjektů, které mohou výrazně přispět k úspěšnému řízení implementace strategického plánu. Z členů komise bude zvolen předseda a místopředseda. Členství v komisi je čestné a bezplatné.

Komise se bude scházet minimálně 1x ročně (v závěru roku) a při situacích vyžadujících rychlé řešení a zásah do strategického plánu. Z jednání komise budou zpracovány průběžné zprávy, přičemž na konci roku bude připojen také návrh akčního plánu na následující období.

#### 5.1.1 Realizace stanovených rozvojových aktivit

Samotná realizace strategického plánu bude probíhat formou **akčních plánů** vypracovávaných každoročně na období dvou let. Jednotlivé akční plány budou zahrnovat pouze ty položky strategického plánu, které spadají do daného časového období a mohou být zajištěny z dostupných zdrojů financování. Klouzavým způsobem budou akční plány

v průběhu jednotlivých období aktualizovány, budou přidávány nové a dosud nerealizované aktivity a naopak již uskutečněné položky budou z akčního plánu vyřazovány.

Činnost komise při realizaci plánu bude spočívat zejména ve výběru a podrobné specifikaci rozvojových aktivit a jejich zpracování do akčních plánů.

### **5.1.2 Monitoring průběhu a výsledků realizace plánu**

Realizační komise minimálně jednou ročně provede zhodnocení, jak jsou jednotlivá opatření strategického plánu realizována, která opatření jsou neadekvátní dané situaci, která opatření lze již z dokumentu vyřadit, která je třeba přehodnotit či nově doplnit apod. Výsledky hodnocení budou zahrnuty do průběžné zprávy a zveřejněny obyvatelům obce.

Úkolem komise v této fázi je především sledovat realizaci plánovaných rozvojových aktivit, zhodnotit úspěšnost realizace aktivit a tyto poznatky zahrnout do průběžné zprávy.

### **5.1.3 Aktualizace plánu**

Strategický plán rozvoje obce by měl být „živým“ dokumentem v průběhu celého období, pro které je sestavován. Aby byl využitelný pro potřeby plánování rozvoje a realizaci rozvojových aktivit v každém okamžiku svého „života“, je třeba průběžně udržovat jeho aktuálnost a v závislosti na měnících se podmínkách přizpůsobovat obsah dokumentu stávajícím možnostem a naplánovaným cílům obce. K zajištění aktuálnosti dokumentu přispívají akční plány.

Jestliže nastanou výrazné změny ve výchozích podmínkách nebo v jiných důležitých předpokladech pro splnění plánu, které by vedly k nepoužitelnosti nebo nereálnosti podstatné části strategického plánu, bude nutné přistoupit k provedení úprav samotného strategického plánu rozvoje.

Úlohou Realizační komise je navrhnout potřebné změny a úpravy v jednotlivých částech textu tak, aby byla zajištěna aktuálnost a využitelnost strategického plánu.

## **5.2 Propagace záměrů strategického plánu**

Jedním z důvodů rozhodnutí zpracovat Strategický plán rozvoje bylo přání obce více zapojit obyvatele Bohuslavic do dění v obci a posílit zájem občanů o obecní záležitosti. Strategický plán rozvoje byl zpracováván při zachování principu informování veřejnosti o postupu prací na strategickém plánu a také s uplatněním možnosti občanů zapojit se do samotného procesu plánování rozvoje.

### **Zapojení veřejnosti:**

- Obyvatelé obce byli informováni o záměru obce zpracovat Strategický plán rozvoje obce a byl jim vysvětlen účel a význam tohoto dokumentu.
- Obyvatelé obce byli zapojeni do plánování rozvoje formou anonymního dotazníkového šetření, ve kterém měli možnost vyjádřit se ke kvalitě života v obci. Výsledky dotazníkového průzkumu byly zohledněny v sociálně ekonomické analýze i ve strategickém plánu.
- Veřejnost byla průběžně informována o postupu prací na tvorbě strategického plánu prostřednictvím internetu a v obecním zpravodaji.
- Dílčí dokumenty zpracované v průběhu procesu strategického plánování (výsledky dotazníkového šetření, sociálně ekonomická analýza, SWOT analýzy, strategická vize,

globální cíl aj.) i samotný strategický plán jsou k dispozici ke stažení na internetových stránkách obce.

- Občané mohli před schválením Strategického plánu na mimořádném veřejném zasedání zastupitelstva obce vznést připomínky k obsahu plánu.
- Na internetu a v obecním zpravodaji budou prezentovány výsledky realizace strategického plánu za jednotlivá období.
- Obyvatelé obce a ekonomické subjekty zde působící budou moci vznášet nové návrhy a připomínky ke strategii i v průběhu plánovacího období.
- Zveřejněny budou rovněž aktuální akční plány.

## **ZÁVĚR**

Předložený strategický plán představuje první komplexní strategický dokument rozvoje obce Bohuslavice a podaří-li se naplnit záměry iniciátorů tohoto projektu, stane se velmi silným nástrojem dlouhodobého řízení obce.

Kromě dosažení vytyčených cílů je od strategického plánu očekáván přínos v podobě prohlubování spolupráce mezi veřejnou správou a obyvateli obce a navazování nových kontaktů s místními ekonomickými subjekty. Vedení obce, členové strategického týmu, zpracovatel plánu i ostatní osoby zapojené do procesu tvorby plánu jsou přesvědčeni, že v průběhu sestavování plánu byly zachyceny klíčové vlivy současného a budoucího vývoje obce, že určená vize je výsledkem shody místní komunity o budoucnosti obce a že realizace stanovených rozvojových aktivit zajistí naplnění této vize a přispěje k požadovanému sociálnímu a ekonomickému rozvoji obce, vyšší konkurenceschopnosti a prosperitě obce.

Strategický plán rozvoje se tak stane běžnou součástí systému řízení obce nejen v prvním plánovacím období let 2007-2013, ale využití tohoto nástroje se předpokládá i do budoucna. Plán bude průběžně aktualizován a doplňován, čímž se naplní jeho smysl a podstata.

## SEZNAM ÚČASTNÍKŮ

### Strategický tým

Oproti doporučeným metodickým postupům bylo po dohodě vedení obce a zhotovitele plánu přistoupeno ke zjednodušení způsobu týmové spolupráce při tvorbě strategického plánu. Pro účely malé obce, jako jsou Bohuslavice, se jeví dostačující sestavit místo řídicího týmu a několika pracovních skupin pouze jeden strategický tým o 5 členech s možností příležitostného rozšíření týmu na pracovních schůzkách o osoby s odbornými znalostmi a zkušenostmi z oboru, který se bude shodovat s náplní projednávaného tématu jednotlivých pracovních setkání.

Do strategického týmu bylo starostou obce jmenováno pět členů zastupitelstva, konkrétně místostarosta obce a předsedové 4 komisí (místního rozvoje, kulturní, kontrolní a finanční). Některé z uvedených osob se zároveň mimo svou účast ve veřejné správě věnují také činnosti ve školství a činnosti podnikatelské. Nepostradatelnou úlohu při tvorbě plánu nejen na setkáních strategického týmu, ale zejména při poskytování potřebných údajů a informačních materiálů plnil také starosta obce, Ing. Kurt Kocián.

Členové strategického týmu:

- Mgr. Pavel Dominik (předseda týmu)
- Ing. Marie Poštulková
- Margita Hrušková
- Miroslav Riedel
- Leo Vitásek

### Zhotovitel strategického plánu

Zhotovitelem strategického plánu a všech jeho částí, včetně zajištění a zpracování dotazníkového šetření v obci a zpracování sociálně ekonomické analýzy obce, a poskytovatelem odborné pomoci při strategickém plánování obce je Ing. Kateřina Kasparová.

	<p>www.dokumentace.info Zpracování dokumentace obchodně právní povahy</p>
<p>Opavská 448 747 19 Bohuslavice Tel.: 777 624 196</p> <p>E-mail: kasparova@dokumentace.info info@dokumentace.info sprava@dokumentace.info</p>	<p><b>Ing. Kateřina Kasparová</b> ekonom</p> <p><i>project management</i></p>



## **SEZNAMY**

### **Seznam zkratek**

CR	Cestovní ruch
ČR	Česká republika
ČOV	Čistírna odpadních vod
ČSÚ	Český statistický úřad
EU	Evropská unie
FÚ	Finanční úřad
HZS	Hasičský záchranný sbor
ICT	Informační a komunikační technologie
MSK	Moravskoslezský kraj
MŠ	Mateřská škola
MZe	Ministerstvo zemědělství
NUTS	Územně statistická jednotka
OÚ	Obecní úřad
PC	Osobní počítač
PDO	Pevný domovní odpad
PM	Parkovací místa
SC	Specifický cíl
SDH	Sbor dobrovolných hasičů
SK	Sportovní klub
ÚP	Úřad práce
ZŠ	Základní škola
ŽP	Životní prostředí

## Seznam příloh

- A) **Koincidenční matice** (součást dokumentu)
  - a. Obyvatelstvo a lidský potenciál
  - b. Správa obce a veřejné služby
  - c. Infrastruktura a životní prostředí
- B) **Výsledky dotazníkového šetření v obci** (samostatná příloha)
  - a. Souhrn
  - b. Obyvatelé obce
  - c. Žáci 7.-9. třídy ZŠ
  - d. Ekonomické subjekty
- C) **Sociálně ekonomická analýza** (samostatná příloha)

PŘÍLOHA A  
KOINCIDENČNÍ MATICE

Problémový okruh č. 1: Obyvatelstvo a lidský potenciál

SWOT analýza/opatření		O1		O2		O3			O4	
		O1.1	O1.2	O2.1	O2.2	O3.1	O3.2	O3.3	O4.1	O4.2
Silné stránky	Nízká míra nezaměstnanosti v obci	X	X	X	X					
	Nízký výskyt sociálně patologických jevů				X	X	X	X	X	X
	Soustavné zlepšování bytové situace obyvatel									X
	Dobrá životní úroveň domácností									X
	Pestrý společenský život a tradice kulturních akcí					X	X			
	Obecní kulturní dům se sálem a banketní místností					X	X			
	Široké spektrum spolkové činnosti						X			
	Tradice kvalitních sportovních akcí a soutěží								X	
	Dobré mezilidské vztahy a zájem obyvatel o dění v obci						X			
Slabé stránky	Nedostatek příležitostí pro další vzdělávání			X	X					
	Nedostatek kvalifikovaných pracovních sil na místním trhu práce			X	X					
	Nedostatečná podpora podnikání ze strany obce	X	X							
	Nedostatečná kapacita obecní knihovny a místa s veřejně přístupným internetem				X					
	Nedostatek sportovních zařízení								X	
	Nedostačující kvalita, vybavení a využití sportovního areálu SK Bohuslavice								X	
	Chybějící prostory pro organizování volnočasových aktivit							X		
	Špatný technický stav cyklostezek									X
Příležitosti	Chybějící kvalitní restaurace a cukrárna-kavárna-čajovna s příjemným posezením							X		X
	Větší možnosti pracovního uplatnění v nově vznikajících průmyslových zónách v okolí obce	X	X							
	Očekávané rozšíření podnikatelských aktivit a nárůst nových pracovních míst	X	X							
	Přírůstek občanů vlivem narůstajícího počtu přistěhovaných obyvatel - využití lidského potenciálu nově přistěhovaných osob		X							
	Vysoká míra podnikavosti obyvatel obce		X							
	Možnosti čerpání dotací pro podnikatele z veřejných zdrojů				X					
	Zájem podnikatelů o dotační příležitosti				X					
	Vymezené plochy pro potenciální podnikatelské aktivity v rámci obce i v plánovaných průmyslových zónách v okolí obce	X	X							
	Zvýšení úrovně společenského a kulturního života v obci v důsledku efektivnější spolupráce spolků a jiných organizací v obci					X	X	X		
	Nové možnosti sportovního vyžití v prostorách sportoviště při ZŠ								X	
Ohrožení	Podmínky pro turistiku a síť cyklostezek v okolí obce								X	X
	Zázemí velkých měst Ostravy a Opavy									X
	Odchod kvalifikovaných pracovníků	X	X	X	X					
	Odchod prosperujících podnikatelů	X	X	X	X					
	Stárnutí obyvatelstva			X						
	Stav historických a kulturních památek v obci (zejm. interiér kostela)					X				X
	Vývoj ekonomické situace, změny cen vstupů a právních předpisů		X							

## Problémový okruh č. 2: Správa obce a veřejné služby

SWOT analýza/opatření		S1			S2			S3		
		S1.1	S1.2	S1.3	S2.1	S2.2	S2.3	S3.1	S3.2	S3.3
Silné stránky	Příznivý stav hospodaření obce								X	
	Zkušenosti obce s financováním a řízením větších investičních akcí								X	
	Nízká úroveň přestupků a trestné činnosti								X	X
	Spokojenost obyvatel s kvalitou života v obci								X	X
	Zájem obyvatel o informace z Obecního úřadu								X	
	Klidné a bezpečné prostředí venkovského typu									X
	Úplné základní vzdělávání v obci tvořené základní školou a mateřskou školou				X	X	X			
	Školní jídelna nabízející dostupné stravování i pro jiné subjekty				X		X			
Slabé stránky	Omezené finanční zdroje rozpočtu na všechny potřebné rozvojové aktivity								X	
	Havarijní stav budovy Obecního úřadu							X		
	Nedostatečná kvalita a dostupnost zdravotní péče	X								
	Nedostatečná dostupnost standardní sociální péče			X						
	Chybějící domov seniorů		X							
	Technický stav budov ZŠ a MŠ Bohuslavice				X		X			
Příležitosti	Ochota obyvatel i podnikatelských subjektů podílet se na rozvoji obce								X	
	Dostupnost středních a vysokých škol v regionu					X				X
	Využití zkušeností a odborné pomoci partnerů, spolupracujících obcí a jiných organizací při řízení projektů								X	
	Efektivnější vzdělávání a komunikace veřejné a soukromé sféry využitím informačních technologií								X	
	Aktivní spolupráce obce s okolními obcemi a fungující mezinárodní spolupráce								X	
	Členství ve Sdružení obcí Hlučínska a Svazku obcí mikroregionu Hlučínska								X	
	Nedostatek vlastních zdrojů na dofinancování projektů								X	
Ohrožení	Nenaplnění očekávaných příjmů rozpočtu vlivem změn v daňové legislativě								X	
	Snížení dostupnosti vzdálené zdravotní péče pro osoby bez možnosti využití individuální dopravy (trend omezování veřejné autobusové dopravy v důsledku ubývání osob využívajících prostředky hromadné dopravy)	X								

### Problémový okruh č. 3: Infrastruktura a životní prostředí

SWOT analýza/opatření		I1			I2		I3		
		I1.1	I1.2	I1.3	I2.1	I2.2	I3.1	I3.2	I3.3
Silné stránky	Plošná plynofikace obce						X		
	Vlastní zdroj pitné a užitkové vody pro domácnosti a objekty technické a občanské vybavenosti Dostupnost telekomunikačních služeb				X		X		
	Fungující systém odvážení a likvidace odpadů					X		X	
	Dobývací prostor s ložiskem písků			X			X		
	Komplexní pozemkové úpravy						X		
	Kvalitní, zemědělsky obhospodařovaná půda na katastru obce						X		
	Neexistence významných ekologických zátěží						X	X	X
	Přírodní klidová zóna okolo rybníků						X		
	Zlepšení celkového prostředí v obci oproti minulému stavu						X		X
	V blízkosti mezinárodního letiště a letiště regionálního významu		X						
	Poloha obce v blízkosti významných měst regionu		X						
	Poloha v blízkosti polských hranic		X						
Slabé stránky	Špatný stav některých místních komunikací a chodníků v obci	X							
	Nedostatek přechodů pro chodce	X		X					
	Nedostatečná kapacita parkovacích ploch	X							
	Nedostatečné veřejné osvětlení některých částí obce			X					
	Nedostatečná bezbariérová dostupnost objektů občanské vybavenosti	X							
	Nedostatečná dopravní obslužnost obce autobusovými spoji		X						
	Neexistence přímého železničního spojení		X						
	Zatížení životního prostředí intenzivní silniční (nákladní) dopravou – ovzduší, hluk, otfesy	X		X			X		
	Neexistence organizace technických služeb					X		X	
	Chybějící vlastní čistírna odpadních vod, nevyhovující jednotná kanalizace				X				
	Neodpovídající stav státních komunikací regionu	X							
	Chybějící rychlostní komunikace v regionu		X						
Příležitosti	Rozšíření systému třídění odpadů							X	
	Využívání obnovitelných, příp. alternativních zdrojů energie						X		X
	Zlepšení informovanosti a osvěty obyvatel v oblasti ŽP								X
	Napojení na dálniční síť a síť rychlostních komunikací		X						
	Vyšší využití letiště v Dolním Benešově		X						
Širší nabídka mezinárodních letů na letišti Leoše Janáčka		X							
Ohrožení	Podcenění nebezpečí silničního provozu v průtahu obce			X					
	Další nárůst silniční dopravy v případě realizace plánované průmyslové zóny v Zavadě	X		X					
	Omezování veřejné autobusové dopravy		X						
	Ohrožení přivalovými dešti						X		
	Zhoršování stavu ovzduší vlivem spalování nekvalitního paliva nebo odpadu						X	X	X
	Nepovolené kácení dřevin						X		X
	Těžba písku s negativními dopady na množství zalesněných území a hladinu spodních vod v obydlené části obce						X		
	Výskyt černých skládek						X	X	X
	Nepříznivý cenový vývoj ekologických zdrojů energie a paliv						X	X	X
	Nepříznivý vývoj cen v odpadovém hospodářství							X	X



Ing. Kateřina Kasparová, Opavská 448, 747 19 Bohuslavice  
Tel.: 777 624 196, 603 83 66 77, e-mail: info@dokumentace.info  
www.dokumentace.info  
ZPRACOVÁNÍ & DESIGN © Ing. Kateřina Kasparová, prosinec 2007

Obecní úřad Bohuslavice, Poštovní 119, 747 19 Bohuslavice  
Tel.: 553 659 075, 553 659 064, e-mail: obec@bohuslaviceuhlucina.cz,  
www.bohuslaviceuhlucina.cz